

Voorgenomen ondersplitsing in appartementsrechten van
het appartementsrecht: Neerbosch A 3074 A8
Grondpercelen: Neerbosch A 3067, 3068, 3069, 3070,
3071, 3072 en 3073.

Schaal 1 : 200

- = Gemeenschappelijk hoofdsplitsing
- = Gemeenschappelijk ondersplitsing A2
- = Gemeenschappelijk ondersplitsing A6
- = Gemeenschappelijk ondersplitsing A5
- = Gemeenschappelijk ondersplitsing A8

Tekening bestaat uit 15 bladen

Blad 1



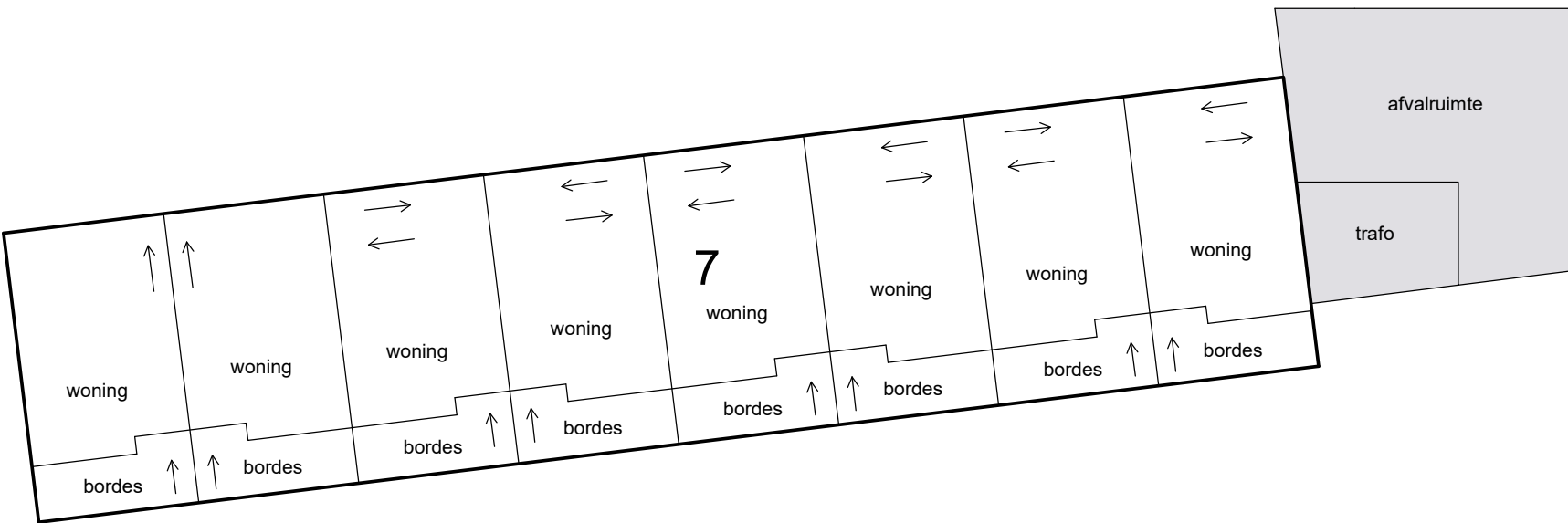
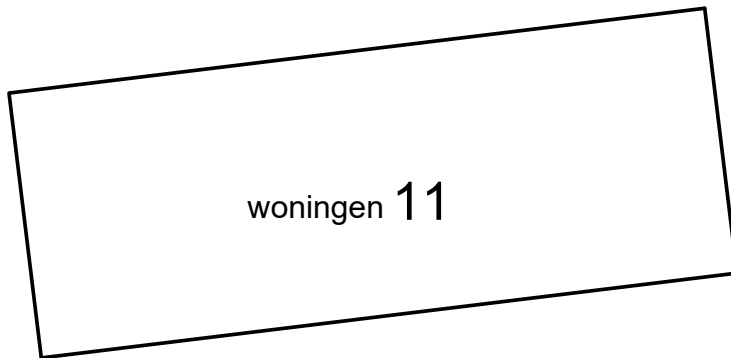

0m 5m 10m

Schaal 1 : 200

- = Gemeenschappelijk hoofdsplitsing
- = Gemeenschappelijk ondersplitsing A2
- = Gemeenschappelijk ondersplitsing A6
- = Gemeenschappelijk ondersplitsing A5
- = Gemeenschappelijk ondersplitsing A8

Tekening bestaat uit 15 bladen

Blad 2



tussenverdieping

0m 5m 10m

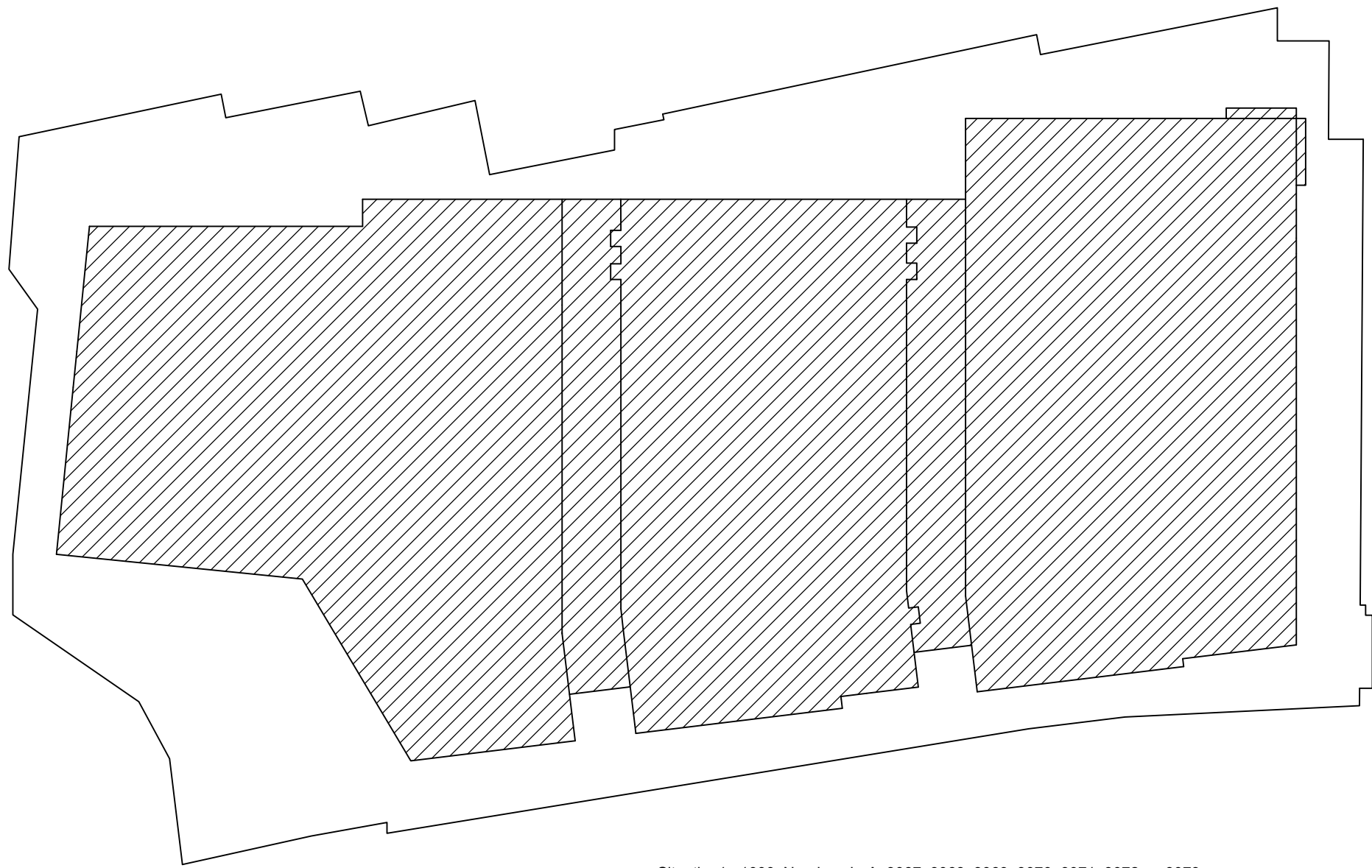
Voorgenomen ondersplitsing in appartementsrechten van
het appartementsrecht: Neerbosch A 3074 A8
Grondpercelen: Neerbosch A 3067, 3068, 3069, 3070, 3071, 3072 en 3073.

Schaal 1 : 200

- = Gemeenschappelijk hoofdsplitsing
- = Gemeenschappelijk ondersplitsing A2
- = Gemeenschappelijk ondersplitsing A6
- = Gemeenschappelijk ondersplitsing A5
- = Gemeenschappelijk ondersplitsing A8

Tekening bestaat uit 15 bladen

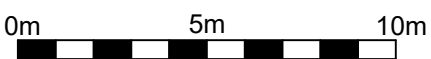
Blad 3



Situatie 1: 1:1000 Neerbosch A 3067, 3068, 3069, 3070, 3071, 3072 en 3073



begane grond

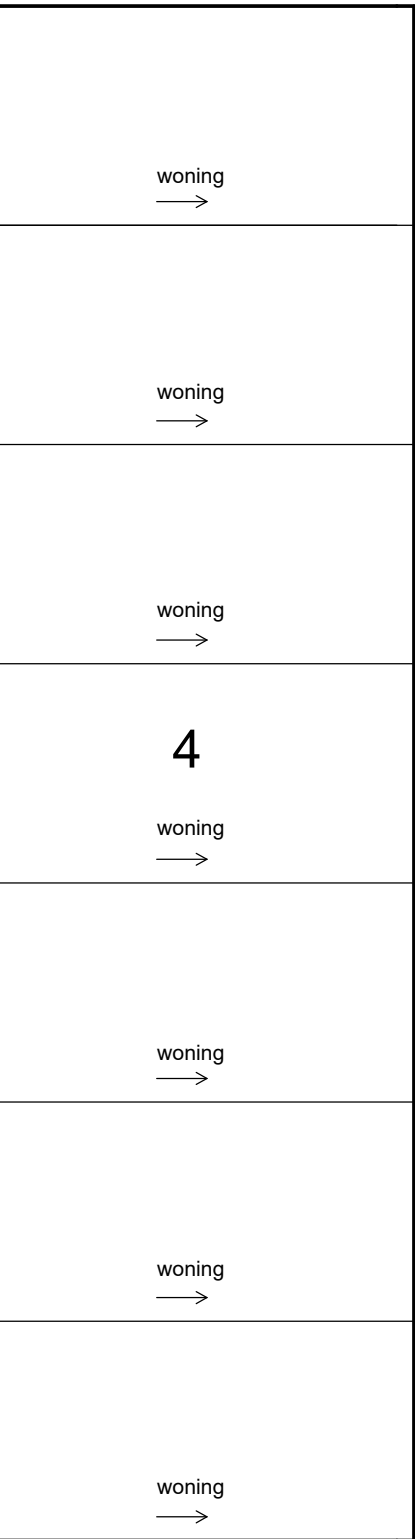
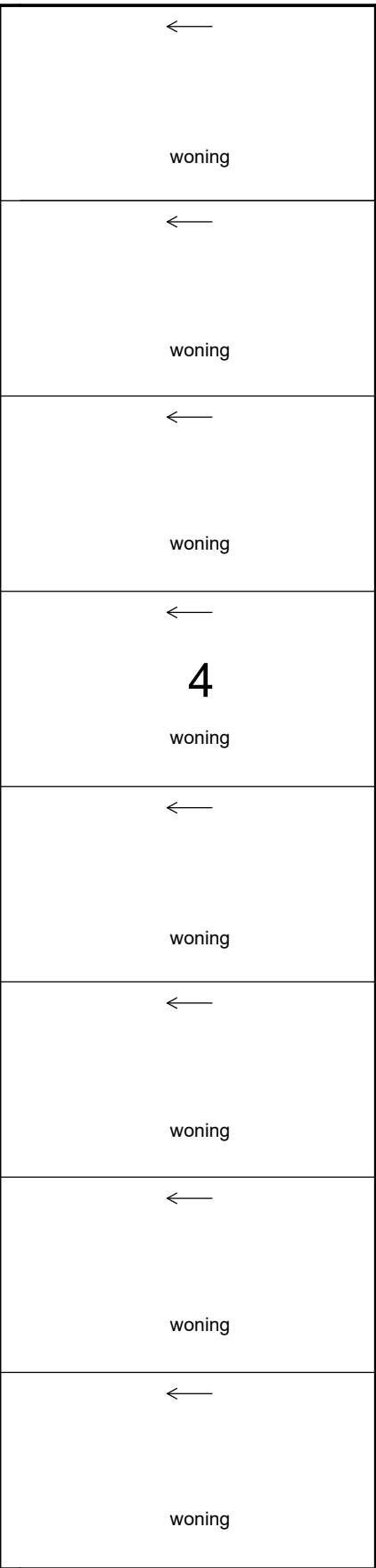
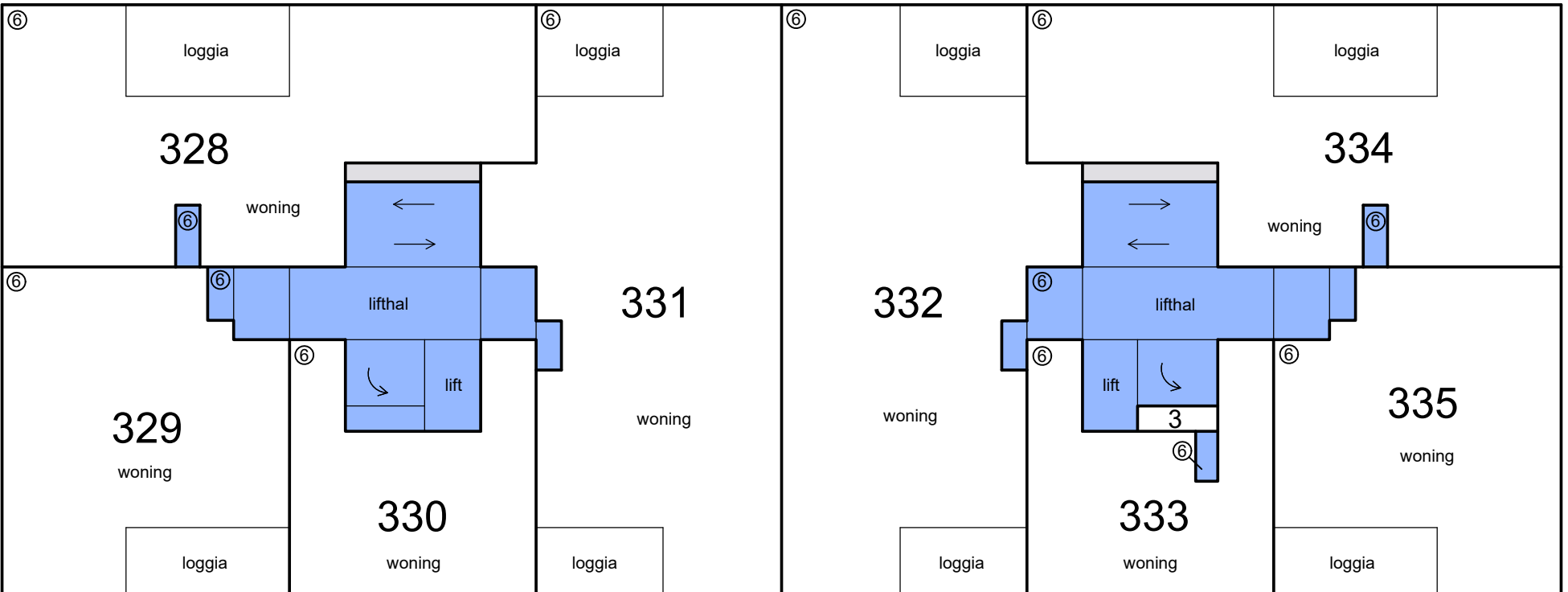
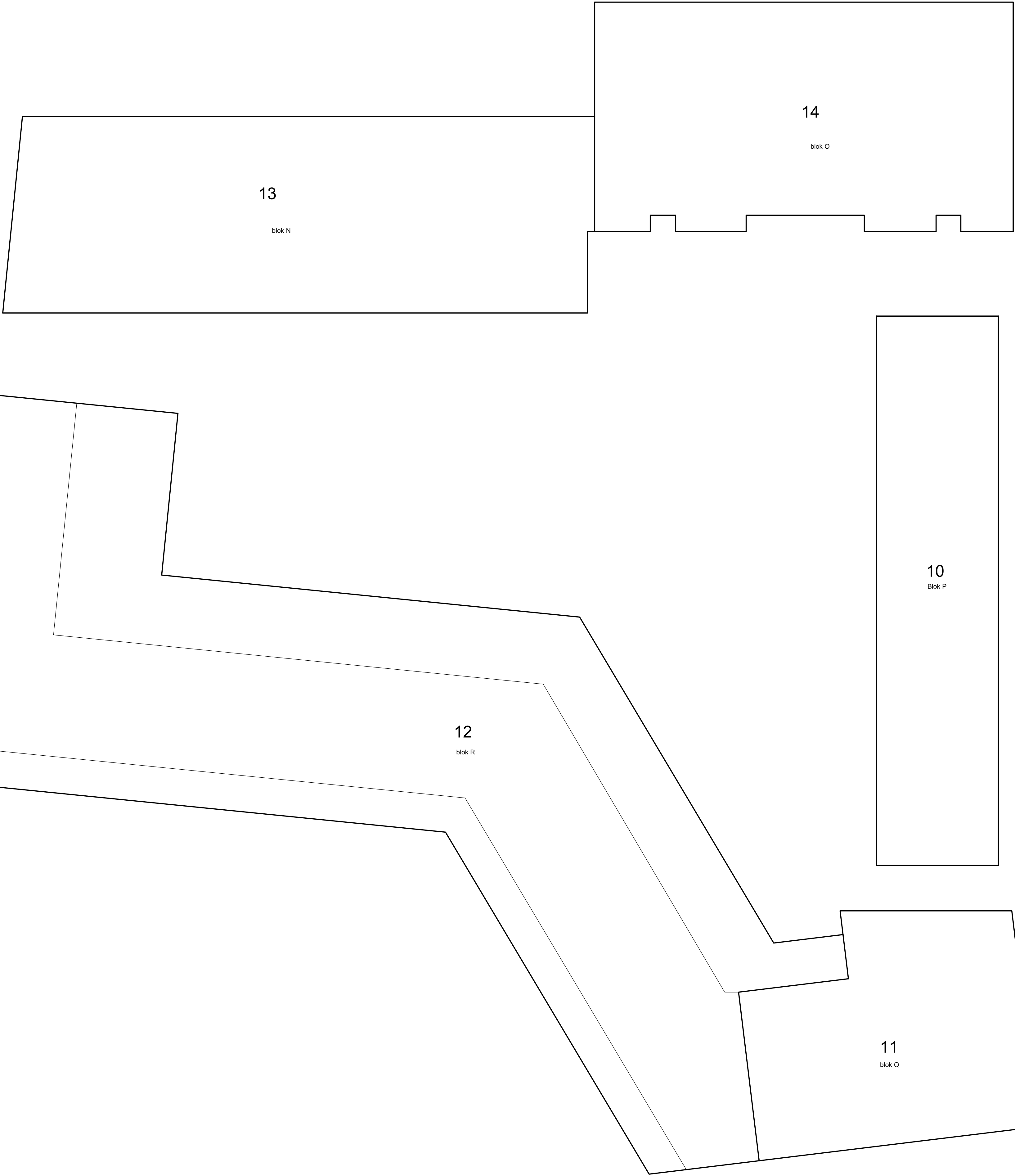
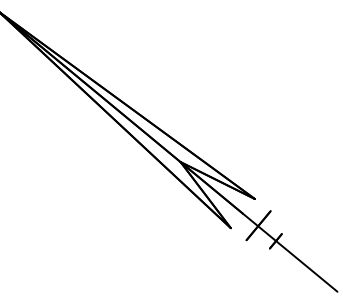


Schaal 1 : 200

- = Gemeenschappelijk hoofdsplitsing
- = Gemeenschappelijk ondersplitsing A2
- = Gemeenschappelijk ondersplitsing A6
- = Gemeenschappelijk ondersplitsing A5
- = Gemeenschappelijk ondersplitsing A8

Tekening bestaat uit 15 bladen

Blad 4



1e etage

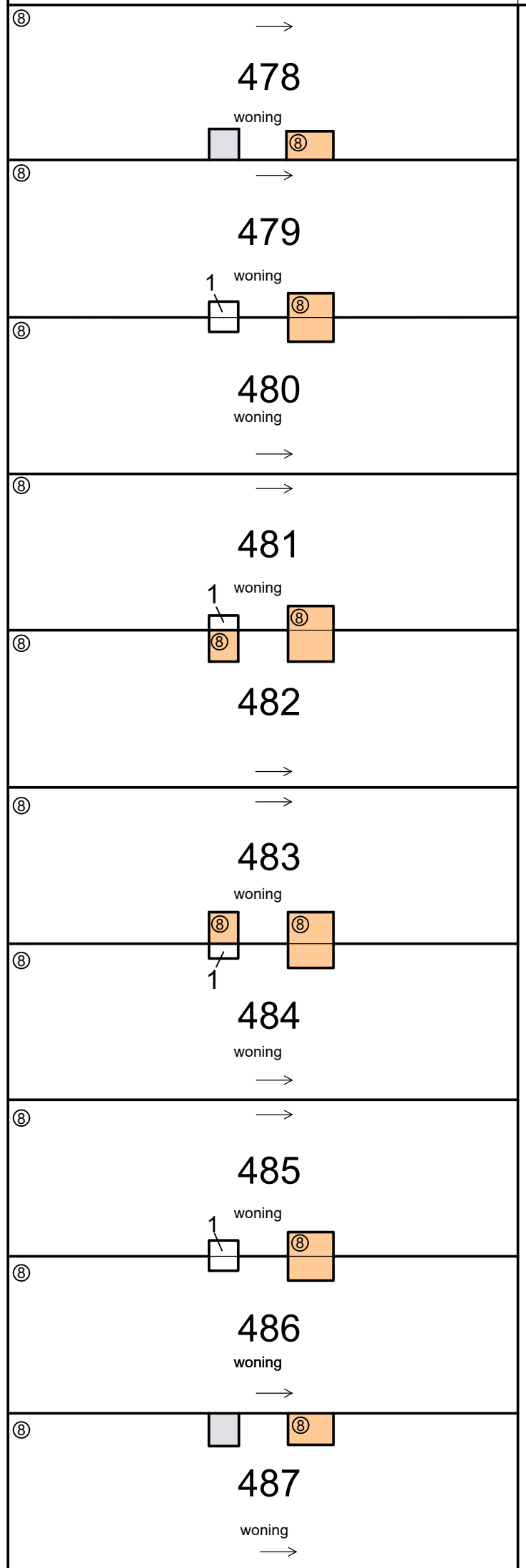
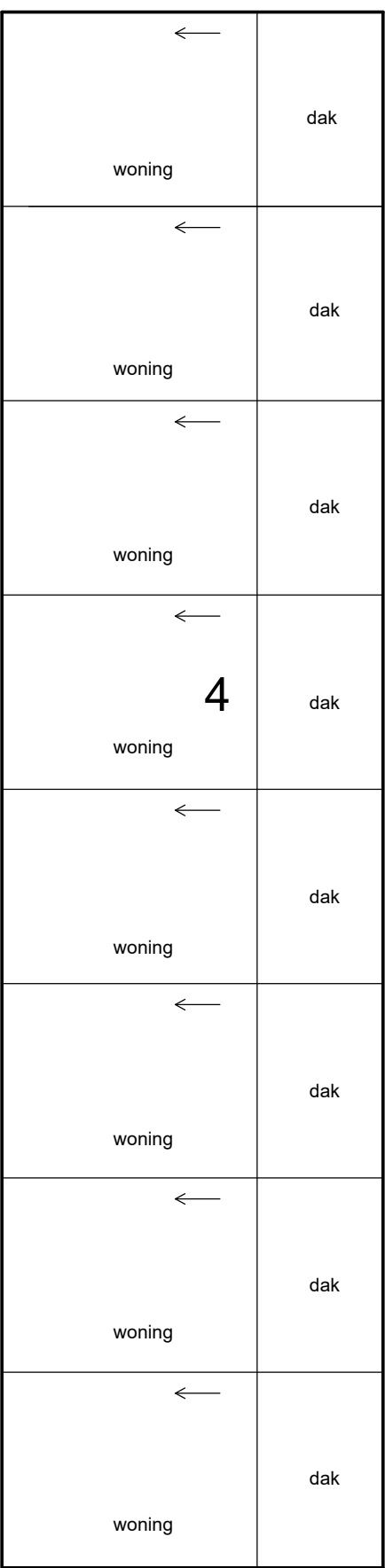
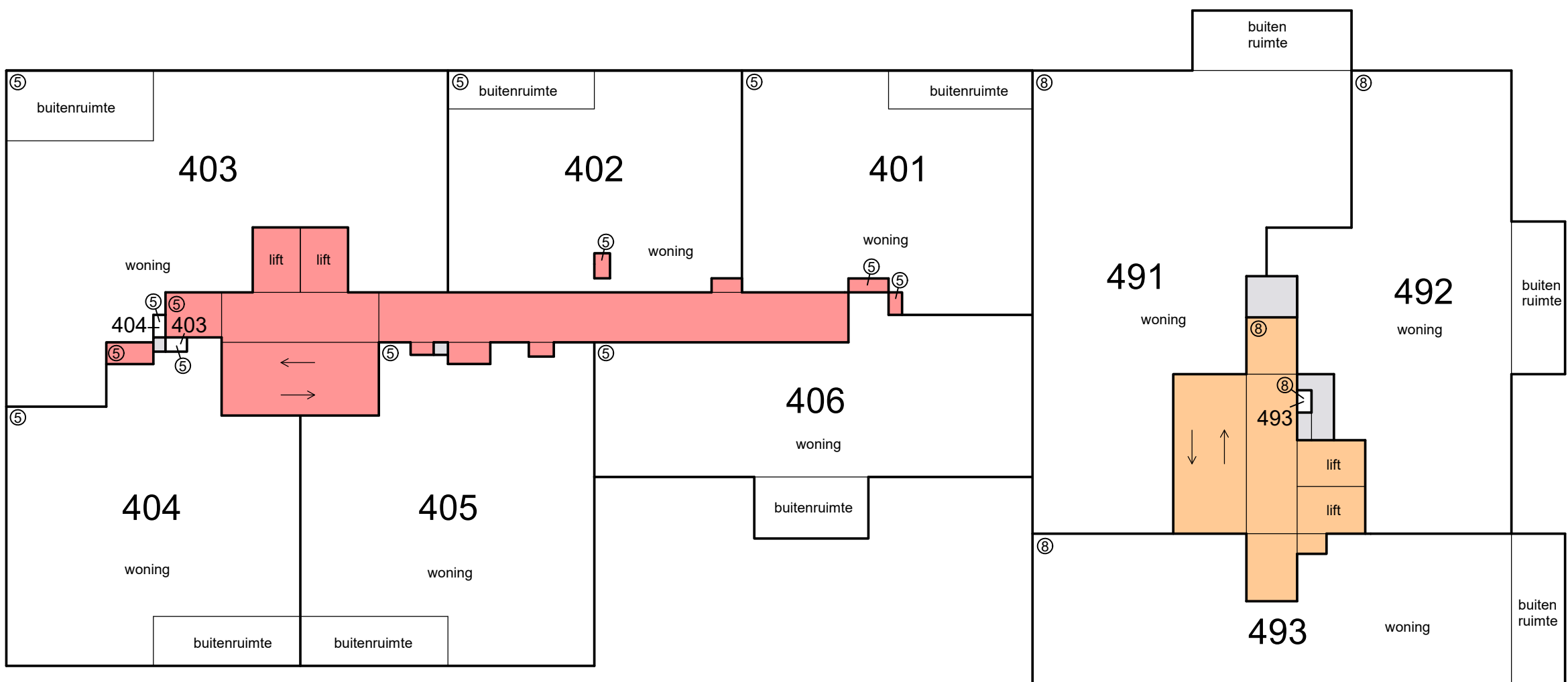
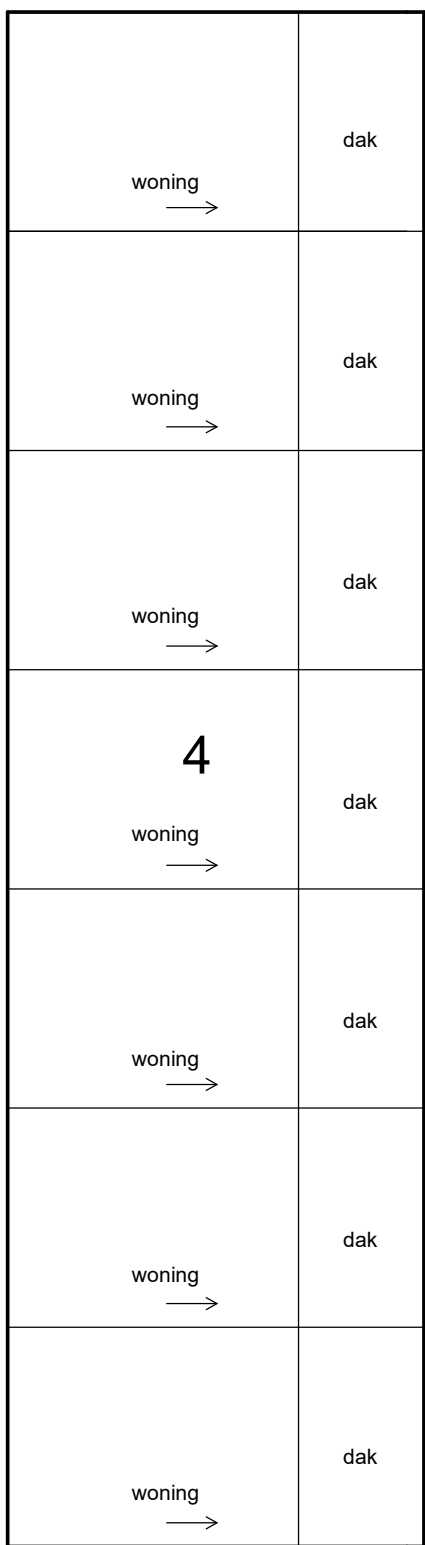
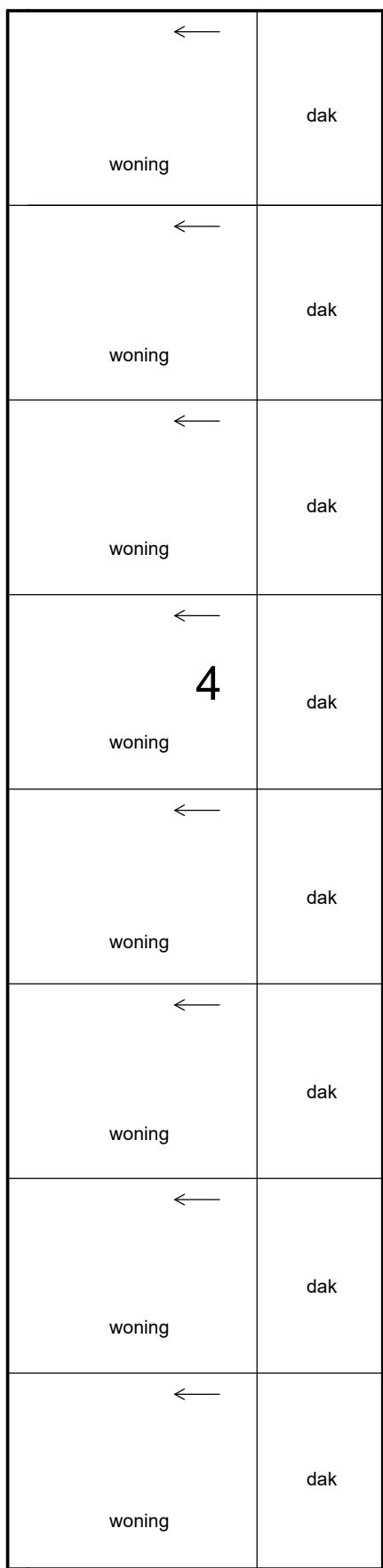
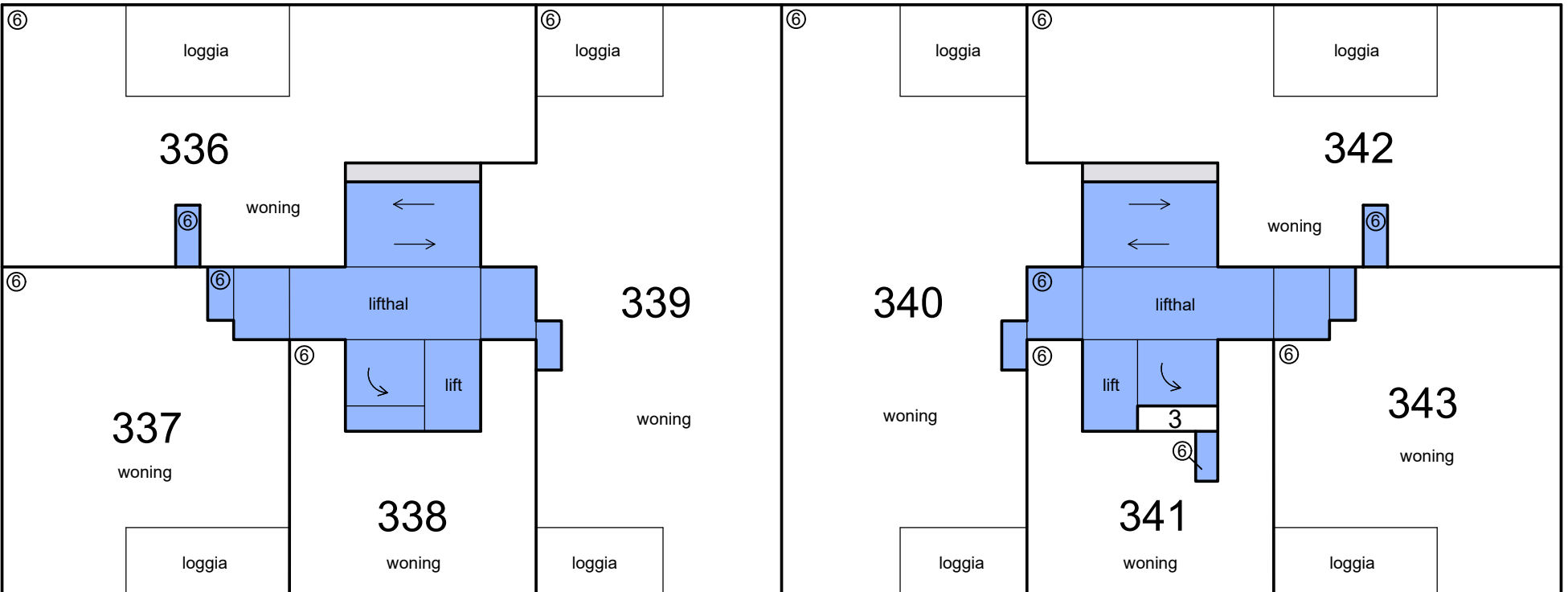
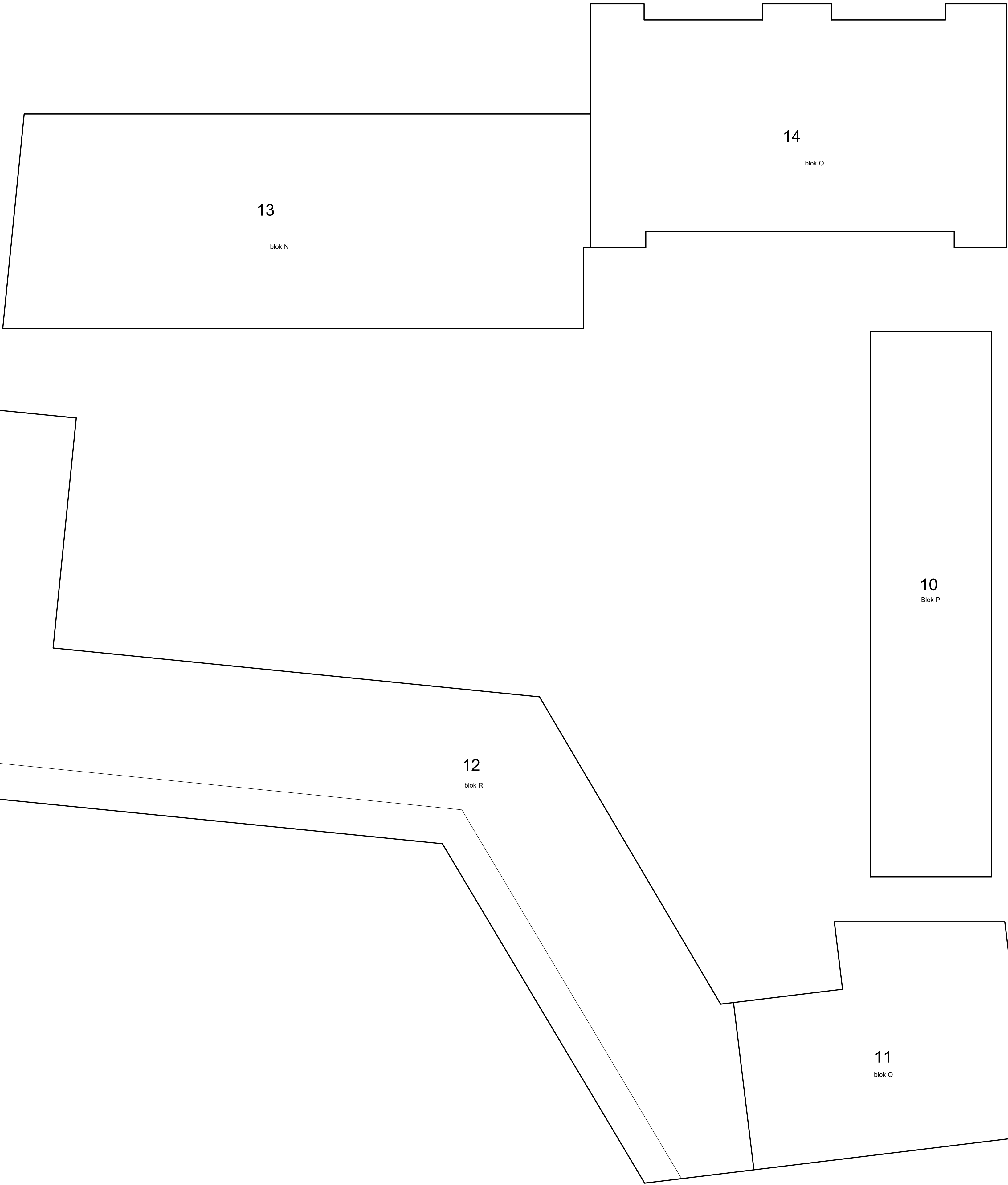


Schaal 1 : 200

- = Gemeenschappelijk hoofdsplitsing
- = Gemeenschappelijk ondersplitsing A2
- = Gemeenschappelijk ondersplitsing A6
- = Gemeenschappelijk ondersplitsing A5
- = Gemeenschappelijk ondersplitsing A8

Tekening bestaat uit 15 bladen

Blad 5



2e etage

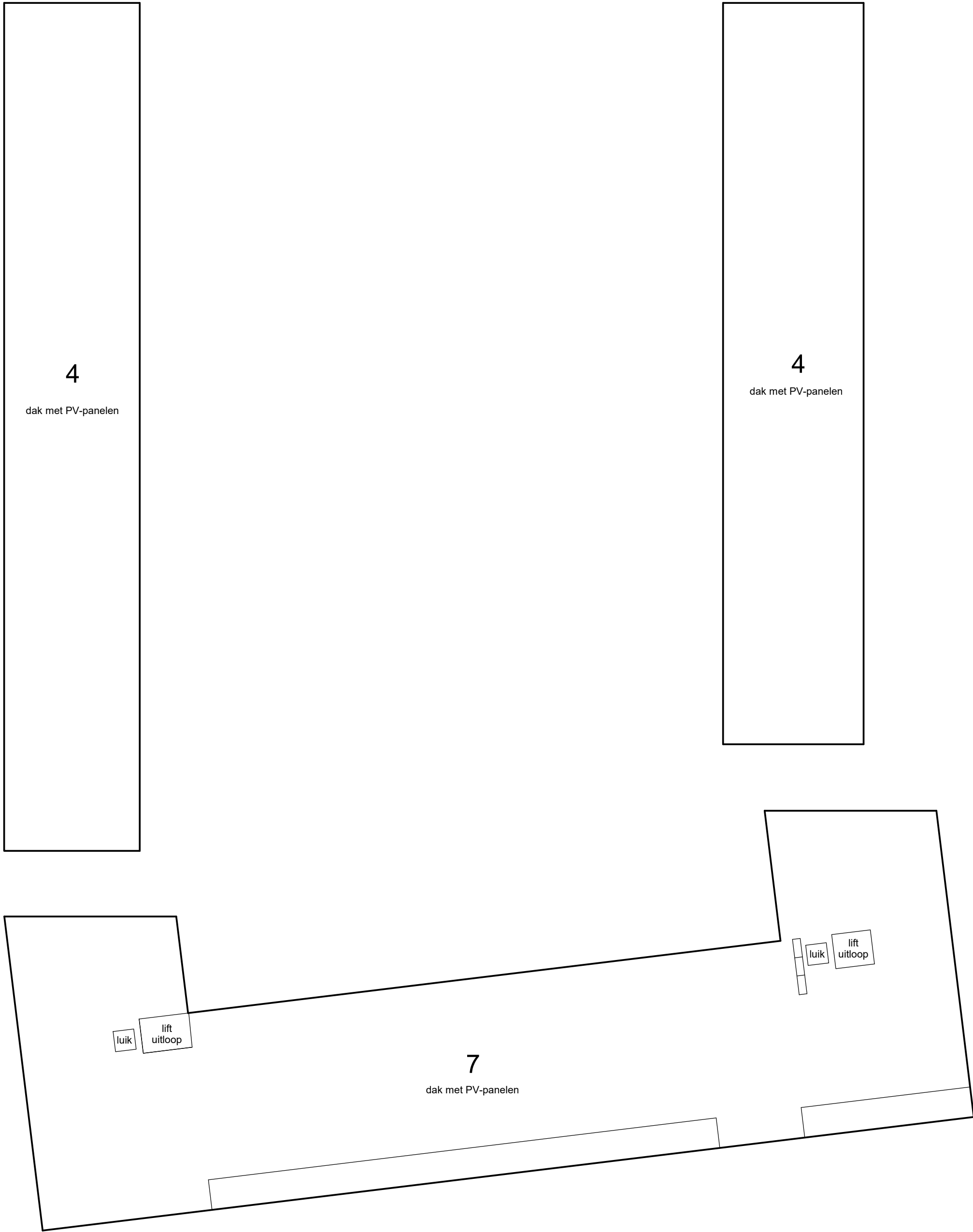
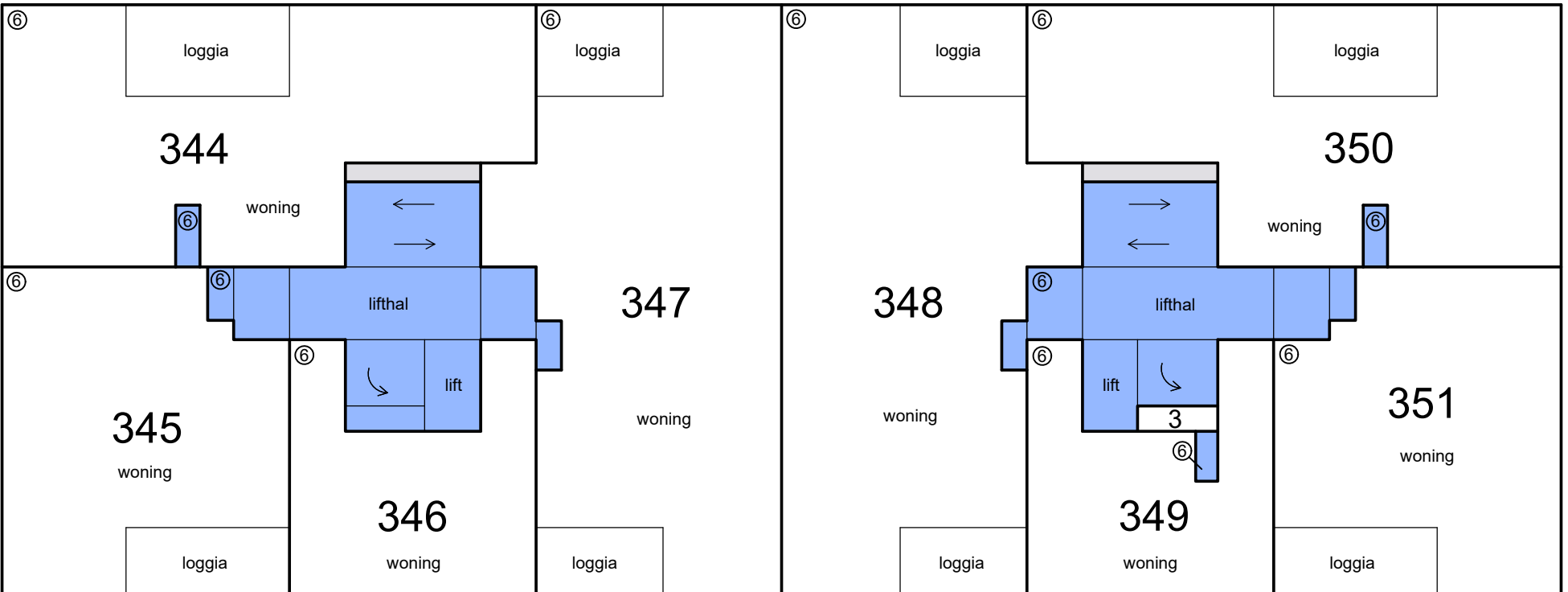
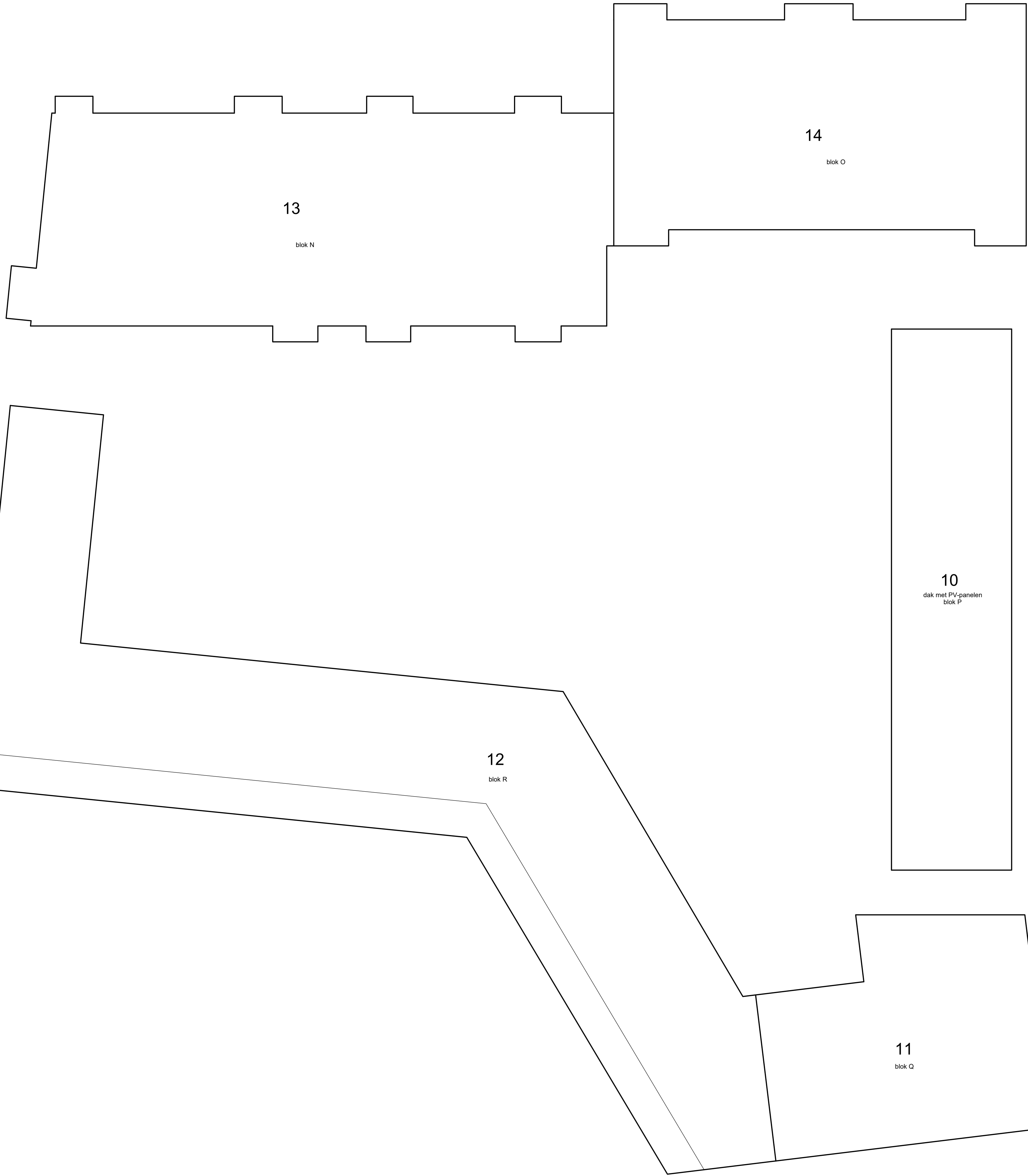
0m 5m 10m

Schaal 1 : 200

- = Gemeenschappelijk hoofdsplitsing
- = Gemeenschappelijk ondersplitsing A2
- = Gemeenschappelijk ondersplitsing A6
- = Gemeenschappelijk ondersplitsing A5
- = Gemeenschappelijk ondersplitsing A8

Tekening bestaat uit 15 bladen

Blad 6



3e etage

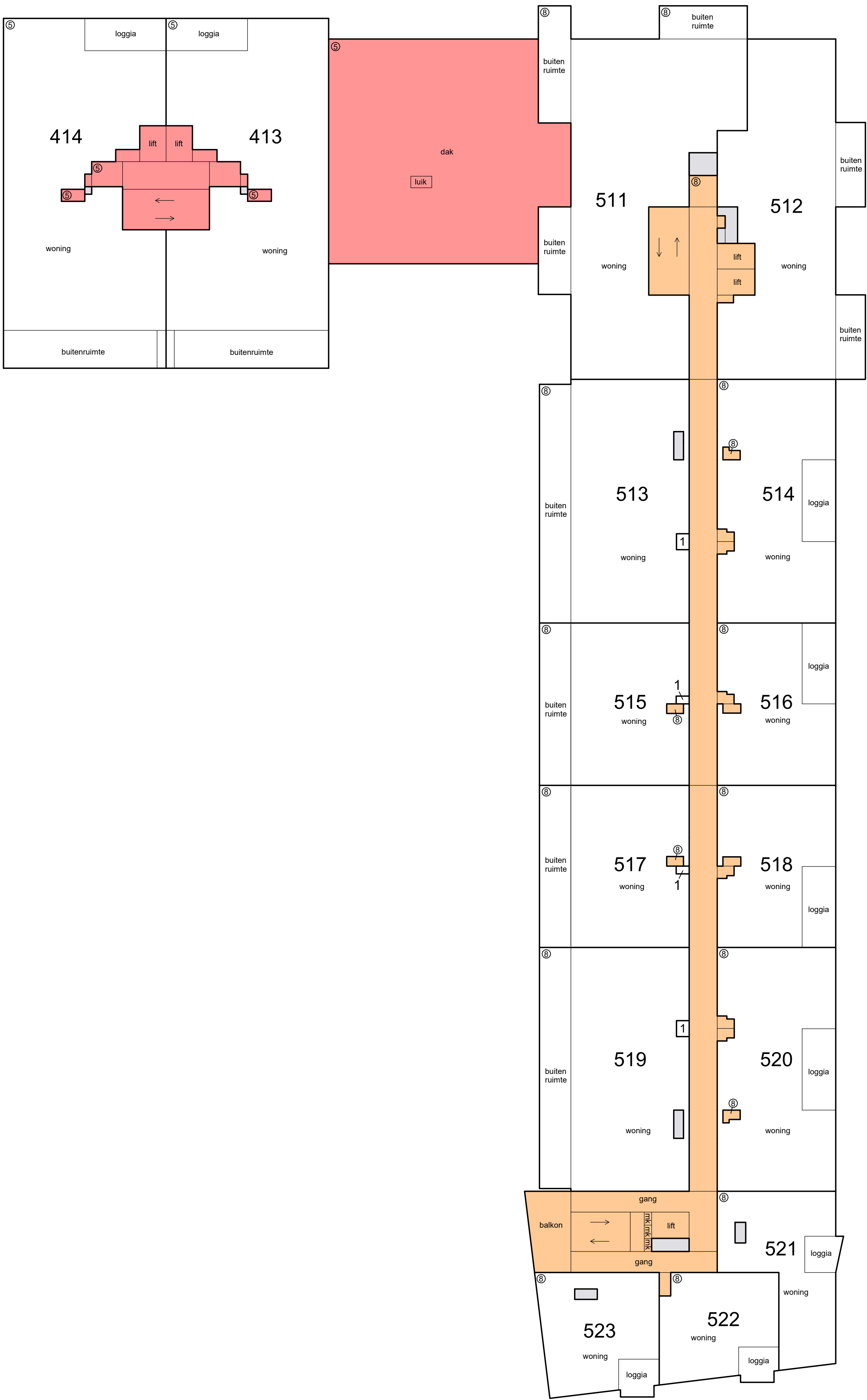
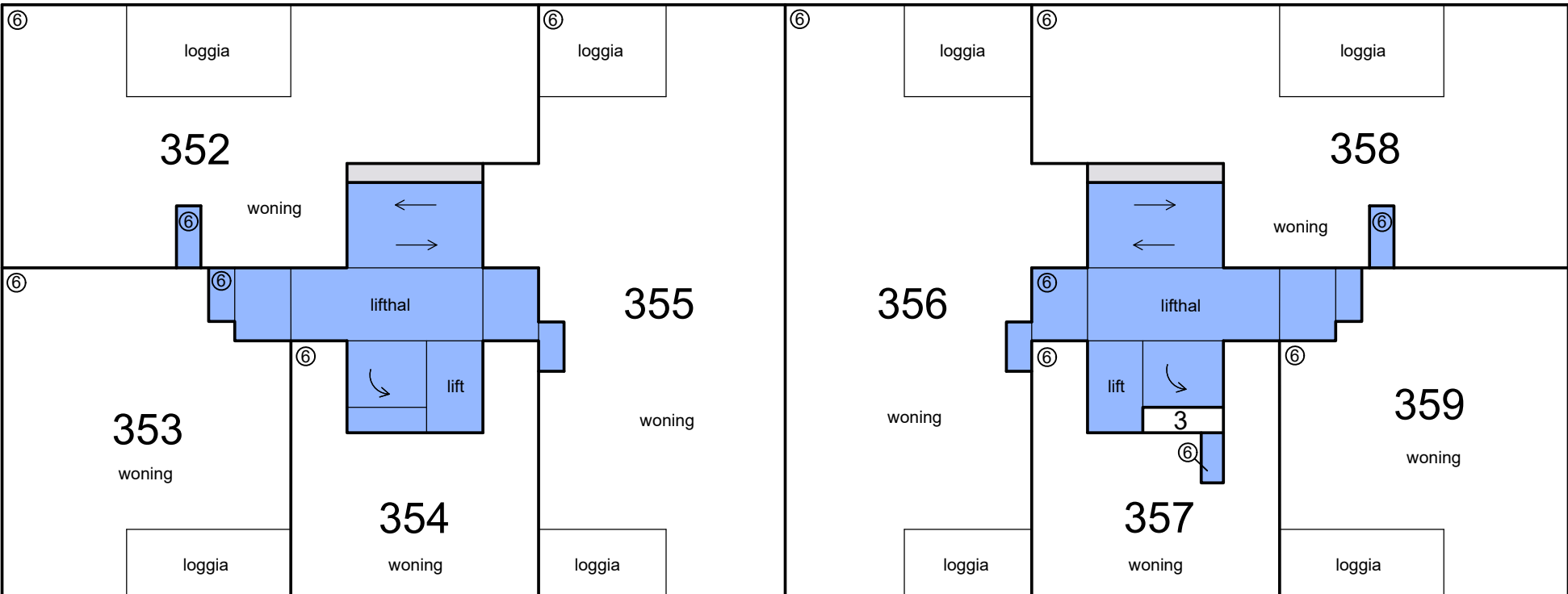
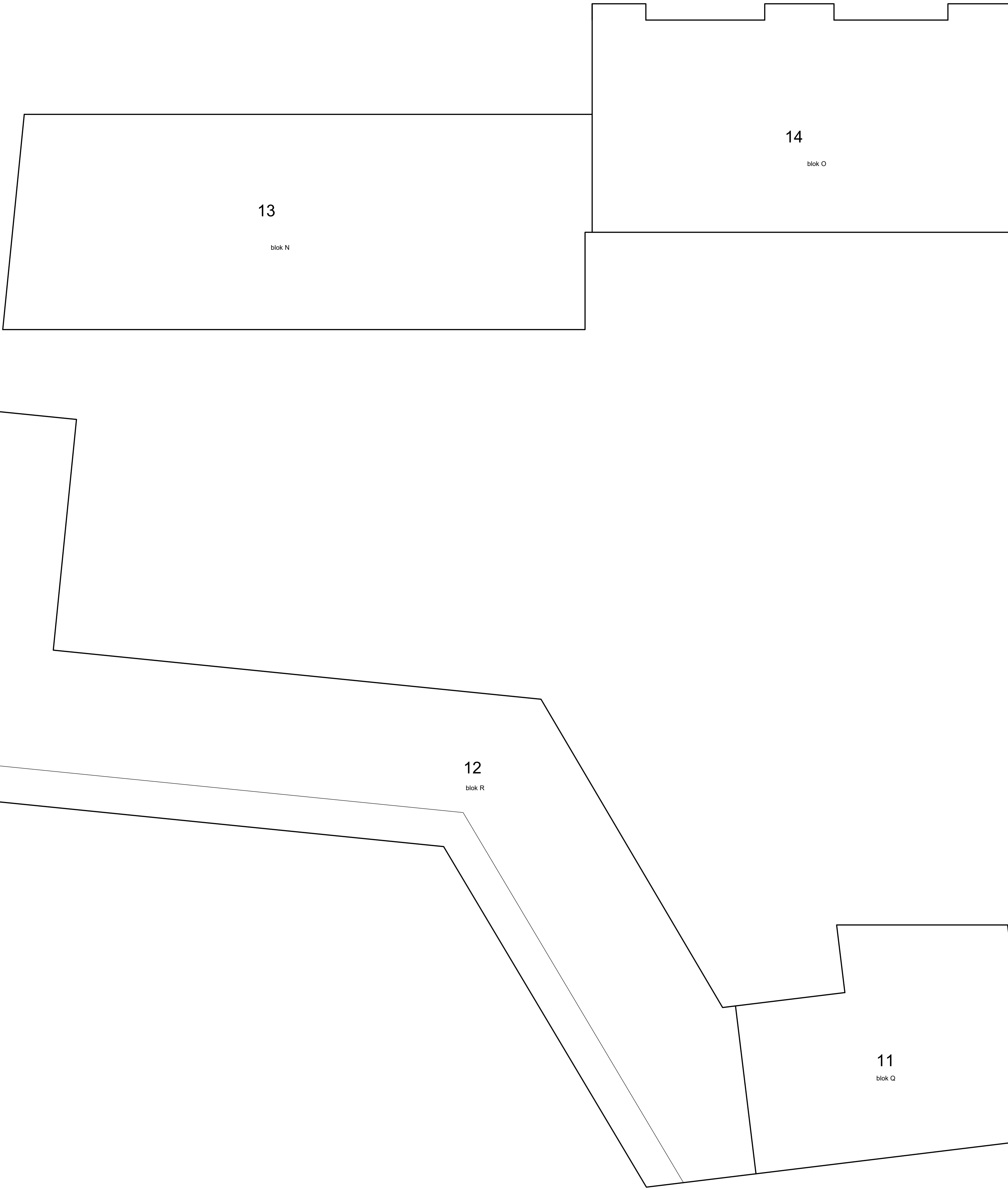
0m 5m 10m

Schaal 1 : 200

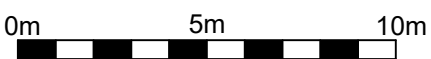
- = Gemeenschappelijk hoofdsplitsing
- = Gemeenschappelijk ondersplitsing A2
- = Gemeenschappelijk ondersplitsing A6
- = Gemeenschappelijk ondersplitsing A5
- = Gemeenschappelijk ondersplitsing A8

Tekening bestaat uit 15 bladen

Blad 7



4e etage

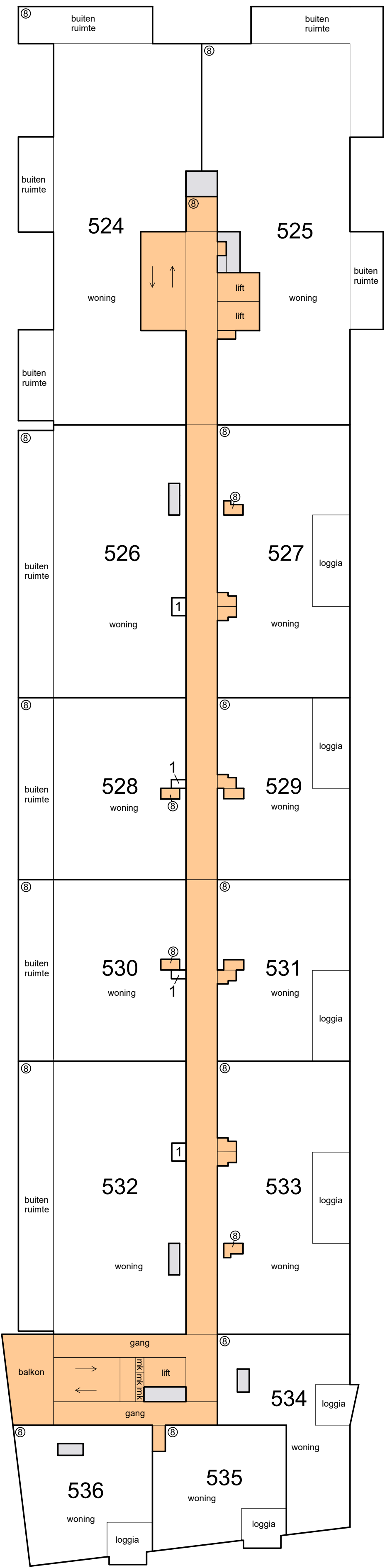
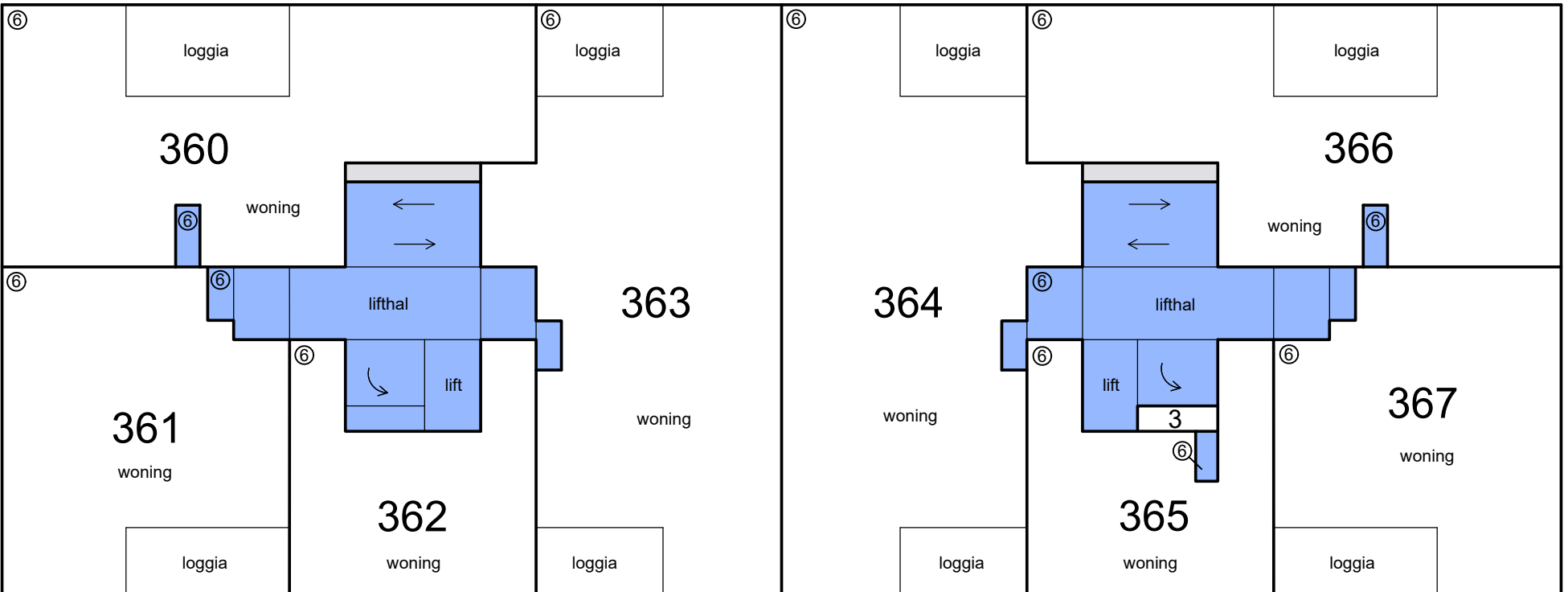
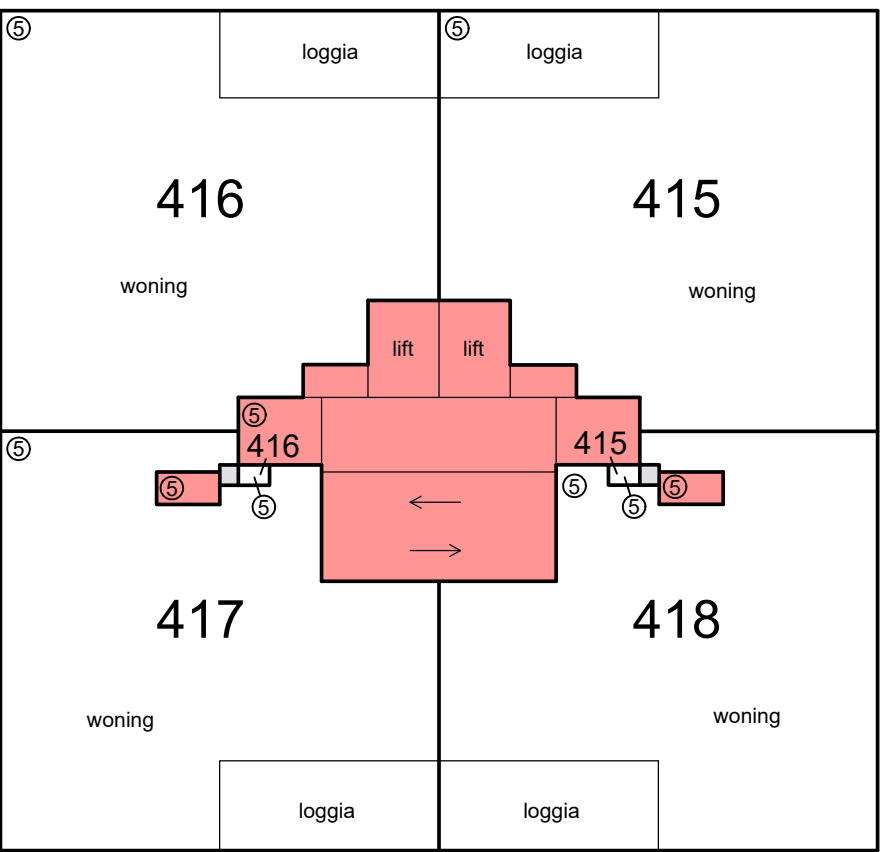


Schaal 1 : 200

- = Gemeenschappelijk hoofdsplitsing
- = Gemeenschappelijk ondersplitsing A2
- = Gemeenschappelijk ondersplitsing A6
- = Gemeenschappelijk ondersplitsing A5
- = Gemeenschappelijk ondersplitsing A8

Tekening bestaat uit 15 bladen

Blad 8



5e etage

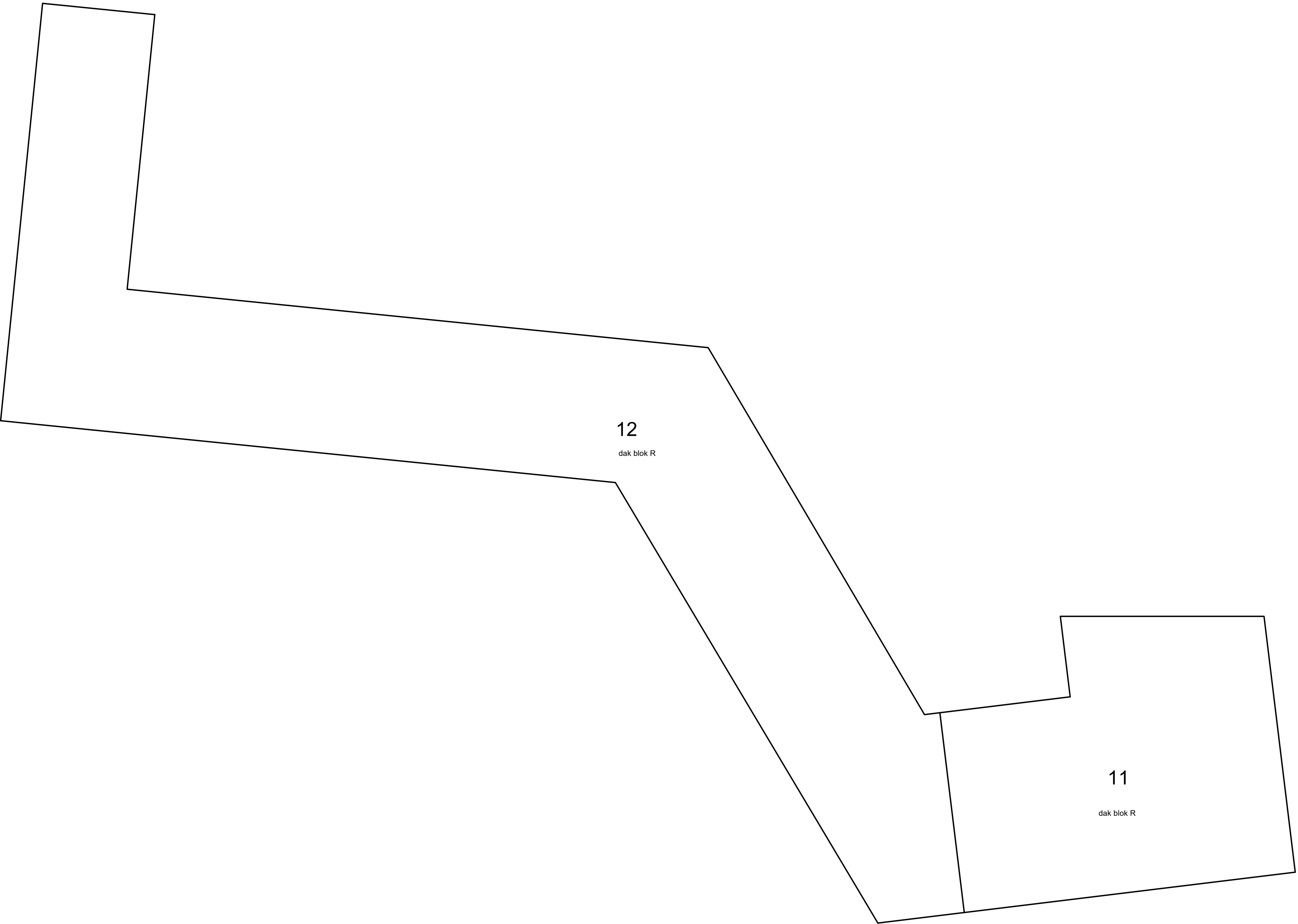
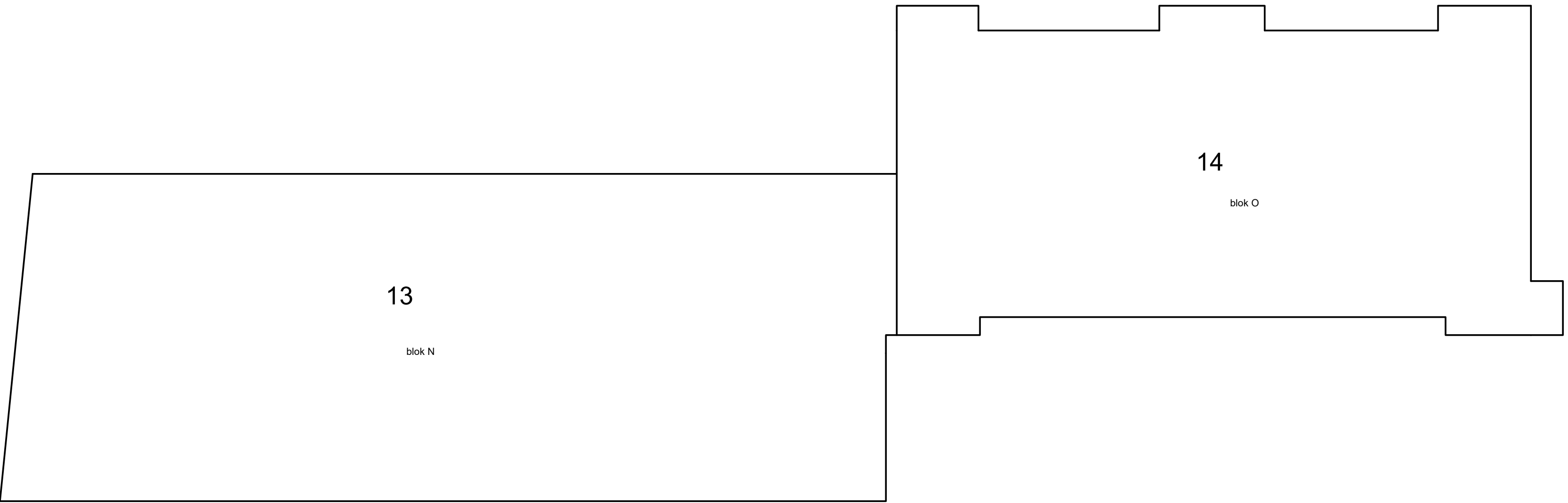
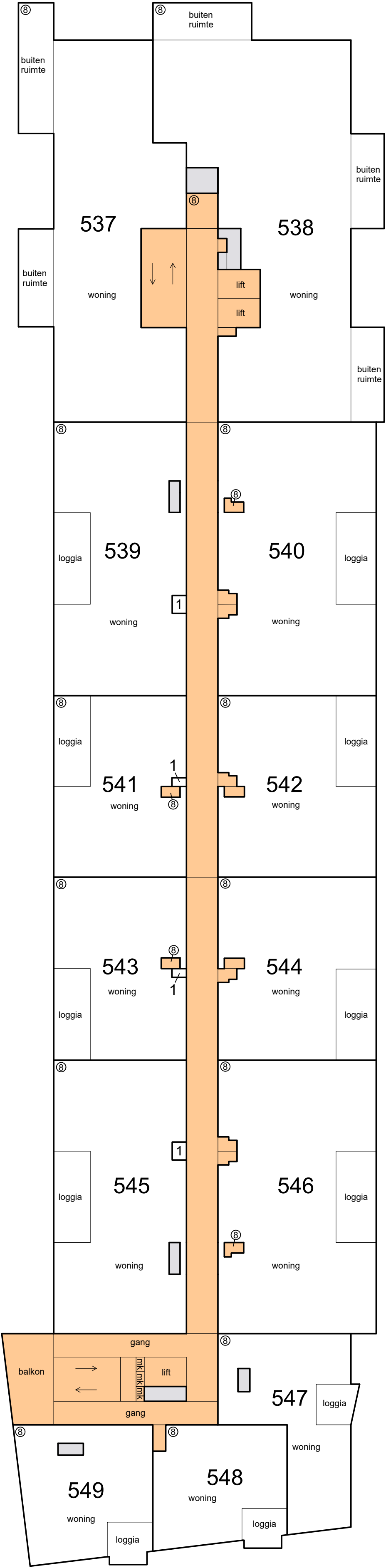
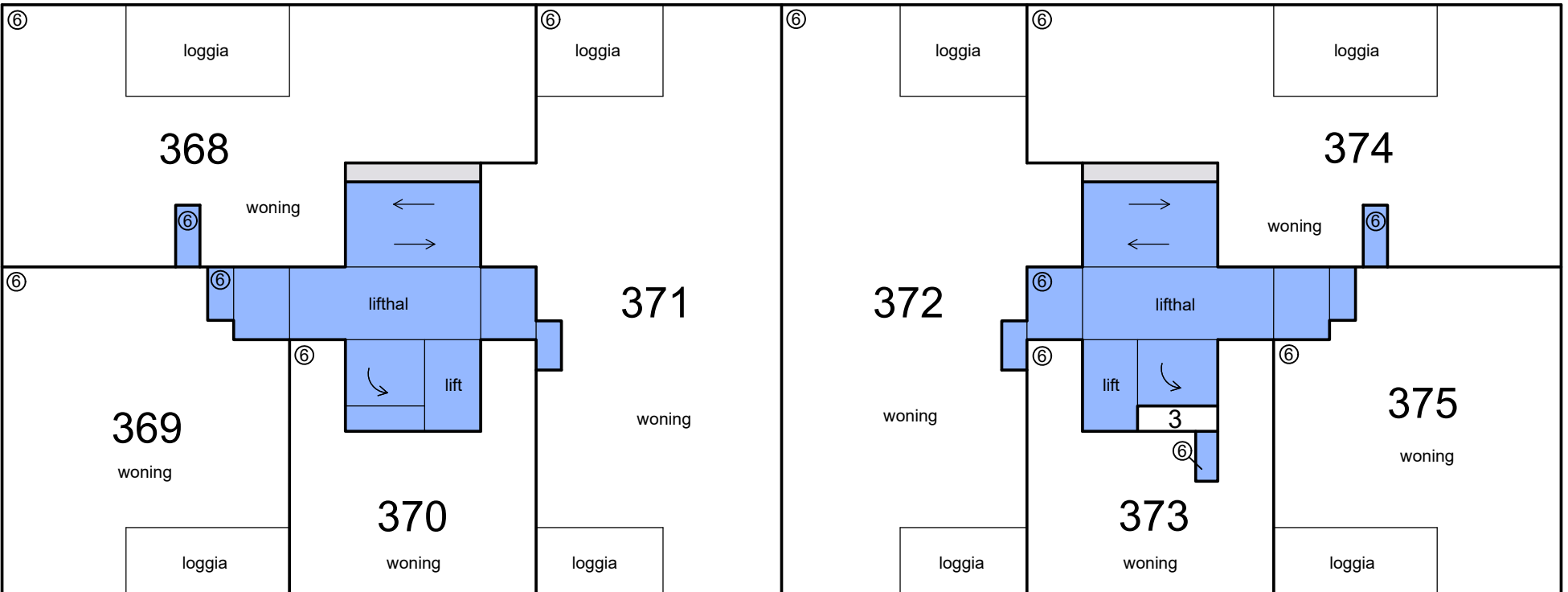
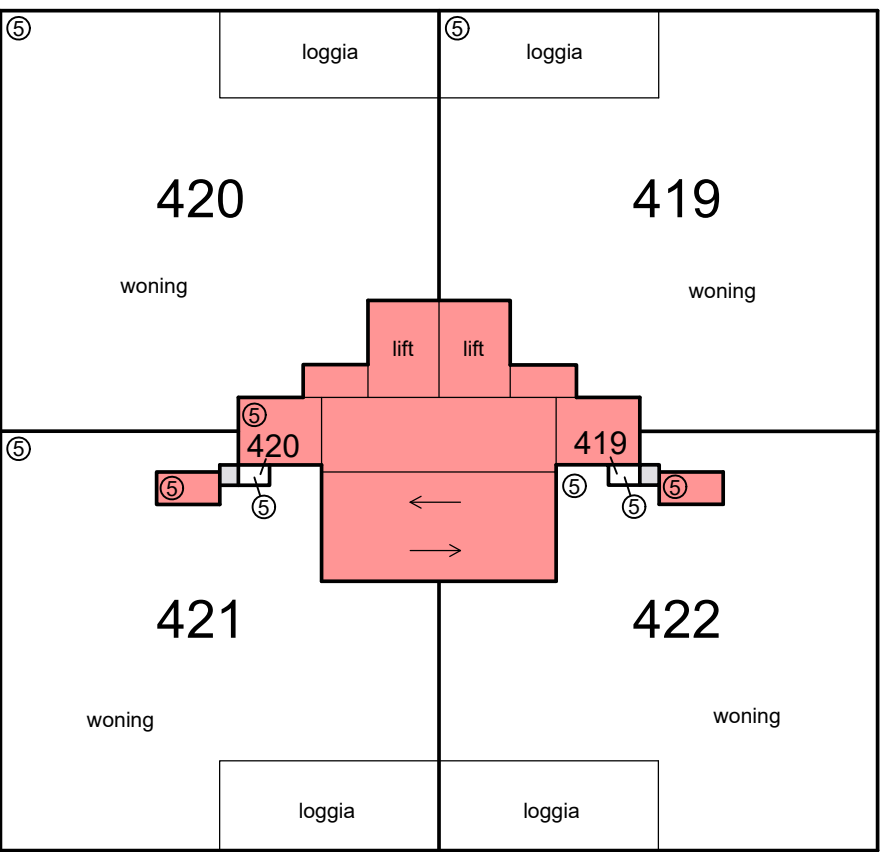
0m 5m 10m

Schaal 1 : 200

- = Gemeenschappelijk hoofdsplitsing
- = Gemeenschappelijk ondersplitsing A2
- = Gemeenschappelijk ondersplitsing A6
- = Gemeenschappelijk ondersplitsing A5
- = Gemeenschappelijk ondersplitsing A8

Tekening bestaat uit 15 bladen

Blad 9



6e etage

0m 5m 10m

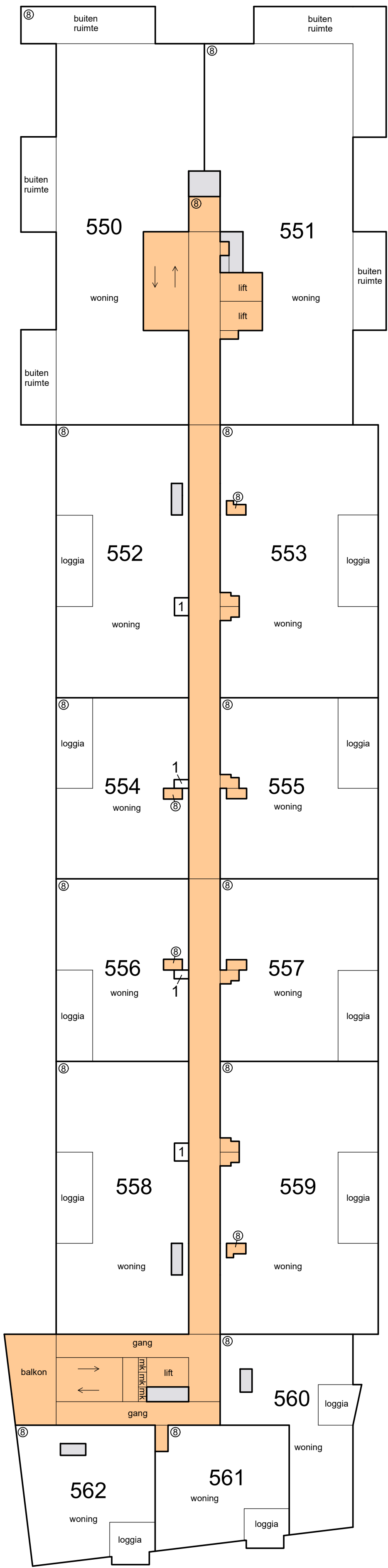
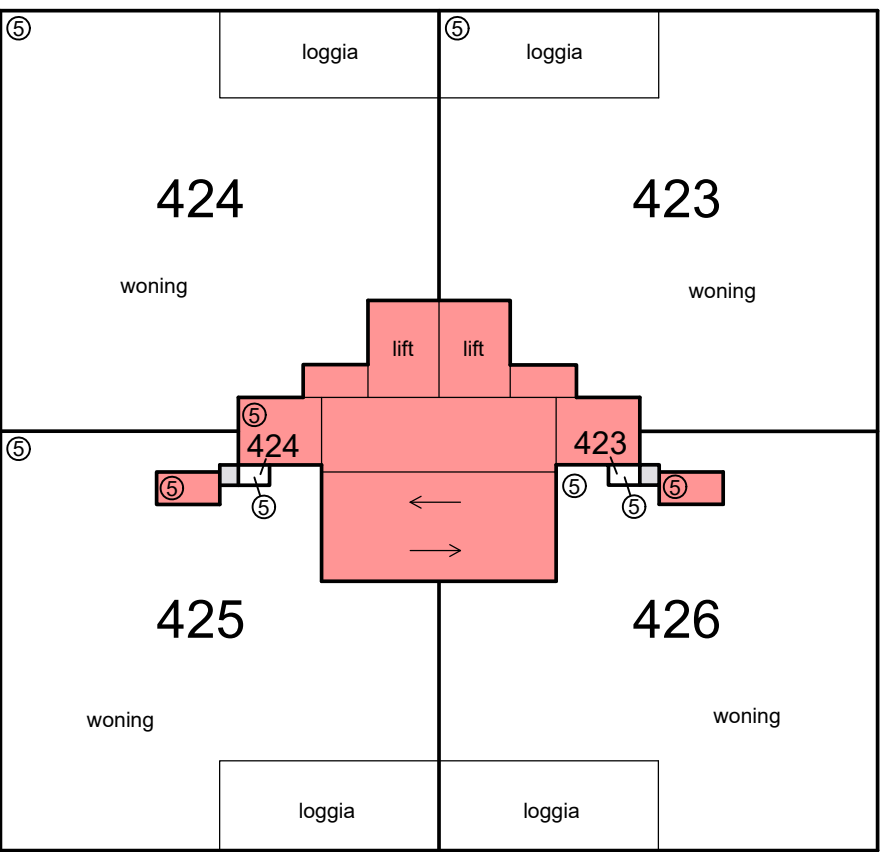
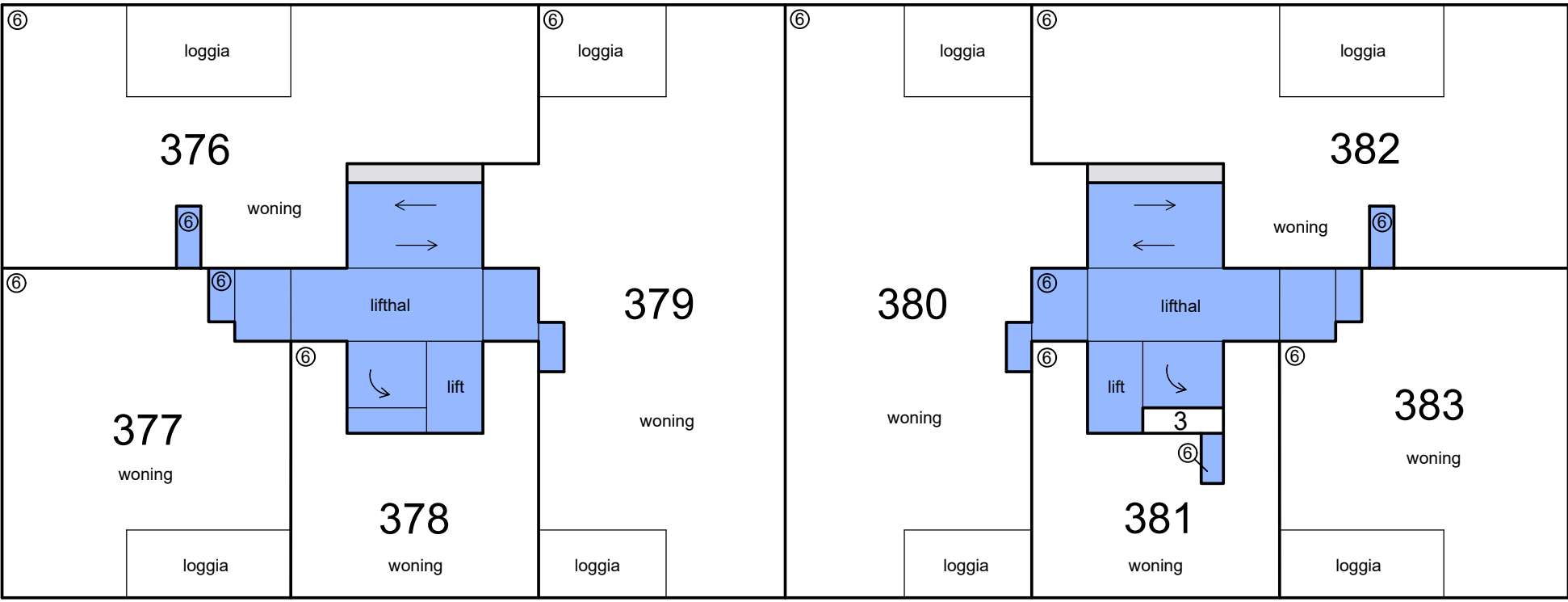
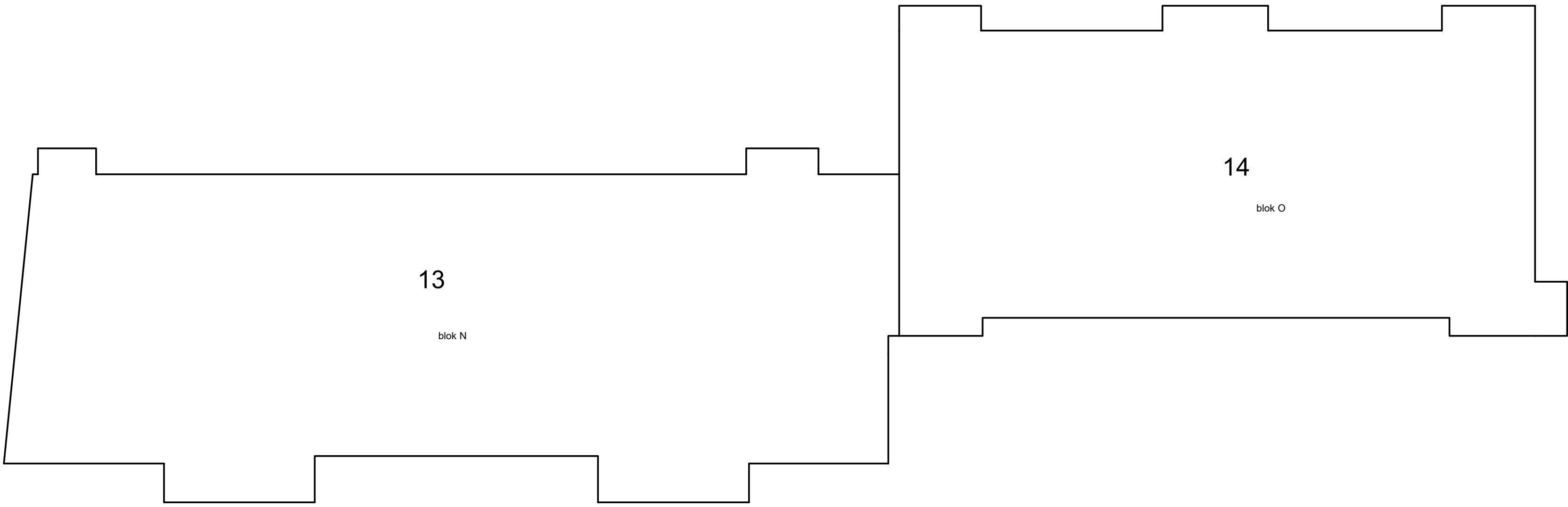
Voorgenomen ondersplitsing in appartementsrechten van het appartementsrecht: Neerbosch A 3074 A8
Grondpercelen: Neerbosch A 3067, 3068, 3069, 3070, 3071, 3072 en 3073.

Schaal 1 : 200

- = Gemeenschappelijk hoofdsplitsing
- = Gemeenschappelijk ondersplitsing A2
- = Gemeenschappelijk ondersplitsing A6
- = Gemeenschappelijk ondersplitsing A5
- = Gemeenschappelijk ondersplitsing A8

Tekening bestaat uit 15 bladen

Blad 10



7e etage



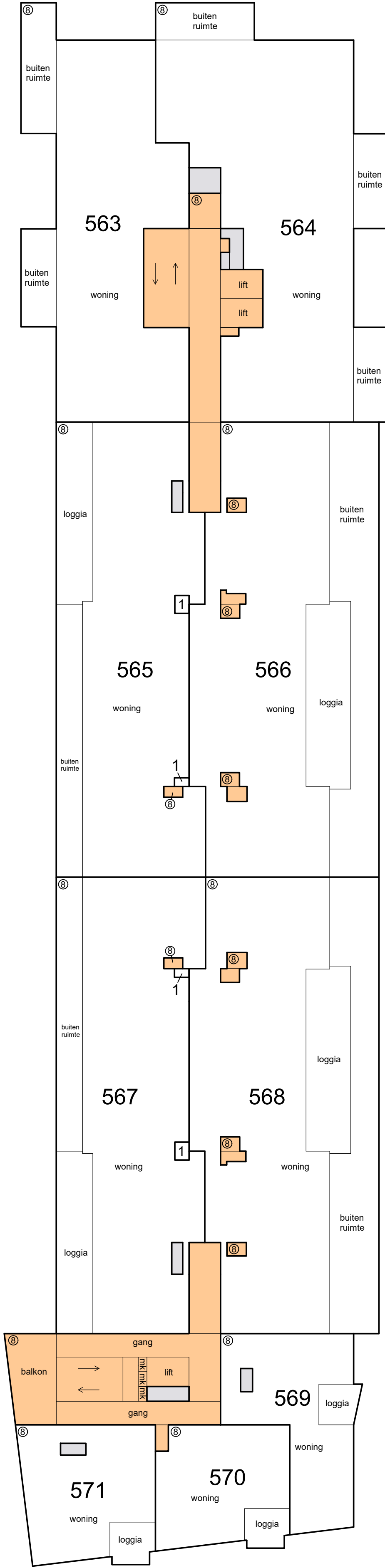
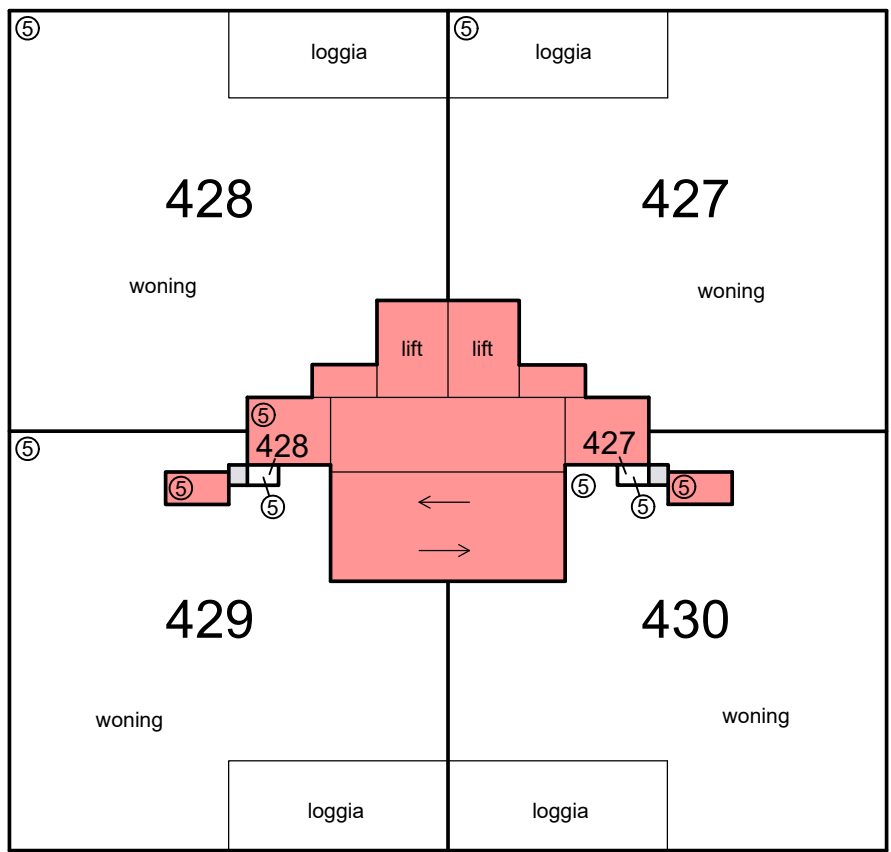
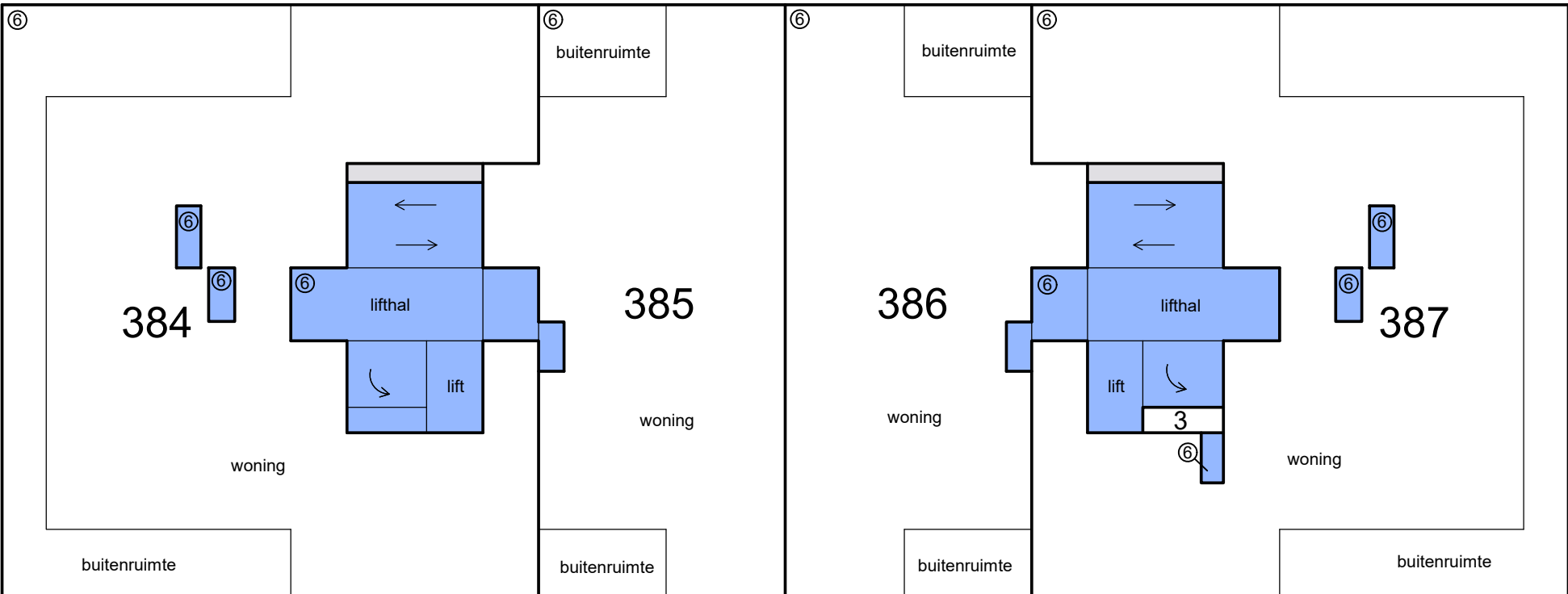
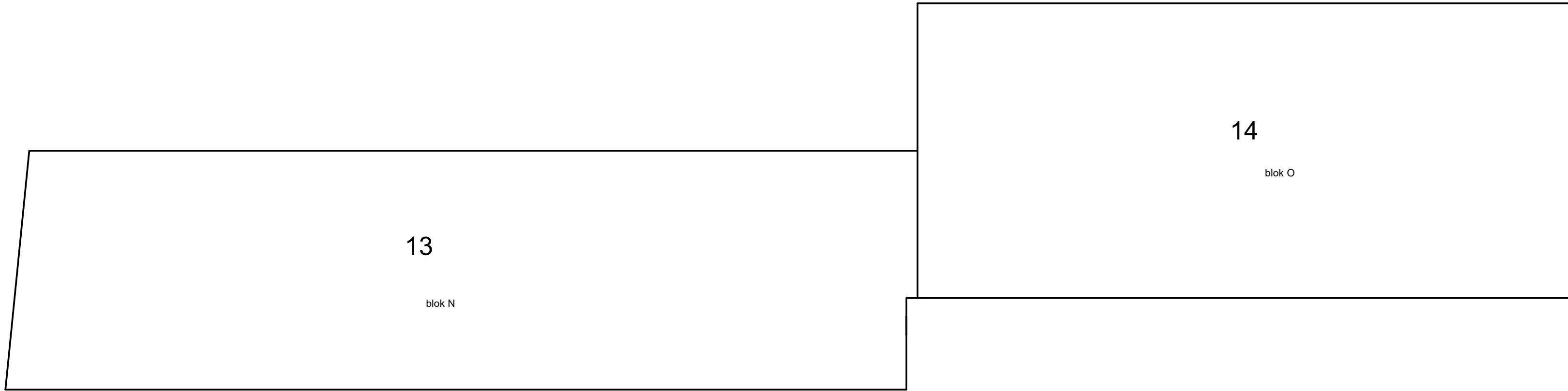
Voorgenomen ondersplitsing in appartementsrechten van het appartementsrecht: Neerbosch A 3074 A8
Grondpercelen: Neerbosch A 3067, 3068, 3069, 3070, 3071, 3072 en 3073.

Schaal 1 : 200

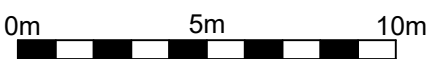
- = Gemeenschappelijk hoofdsplitsing
- = Gemeenschappelijk ondersplitsing A2
- = Gemeenschappelijk ondersplitsing A6
- = Gemeenschappelijk ondersplitsing A5
- = Gemeenschappelijk ondersplitsing A8

Tekening bestaat uit 15 bladen

Blad 11



8e etage



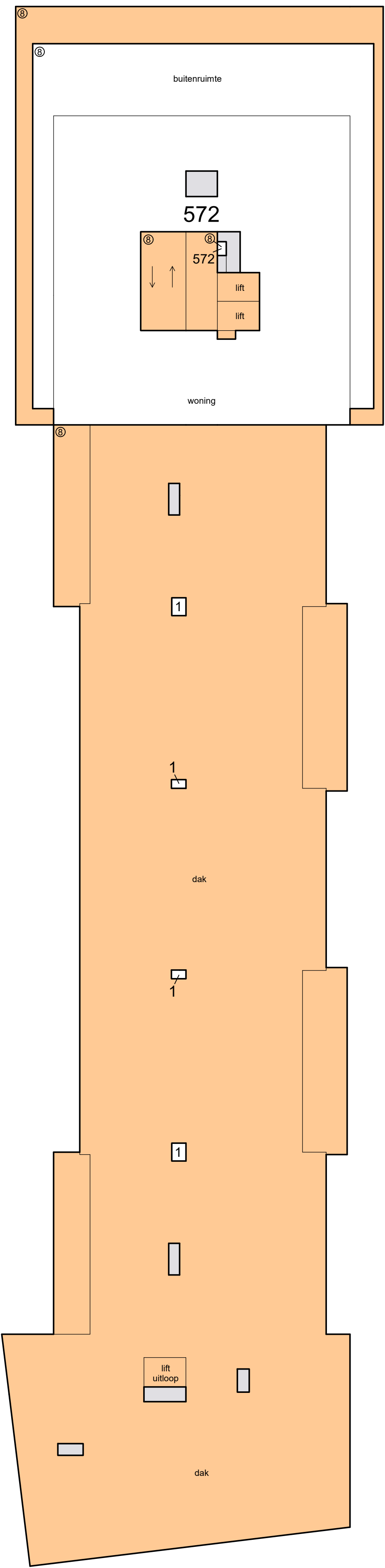
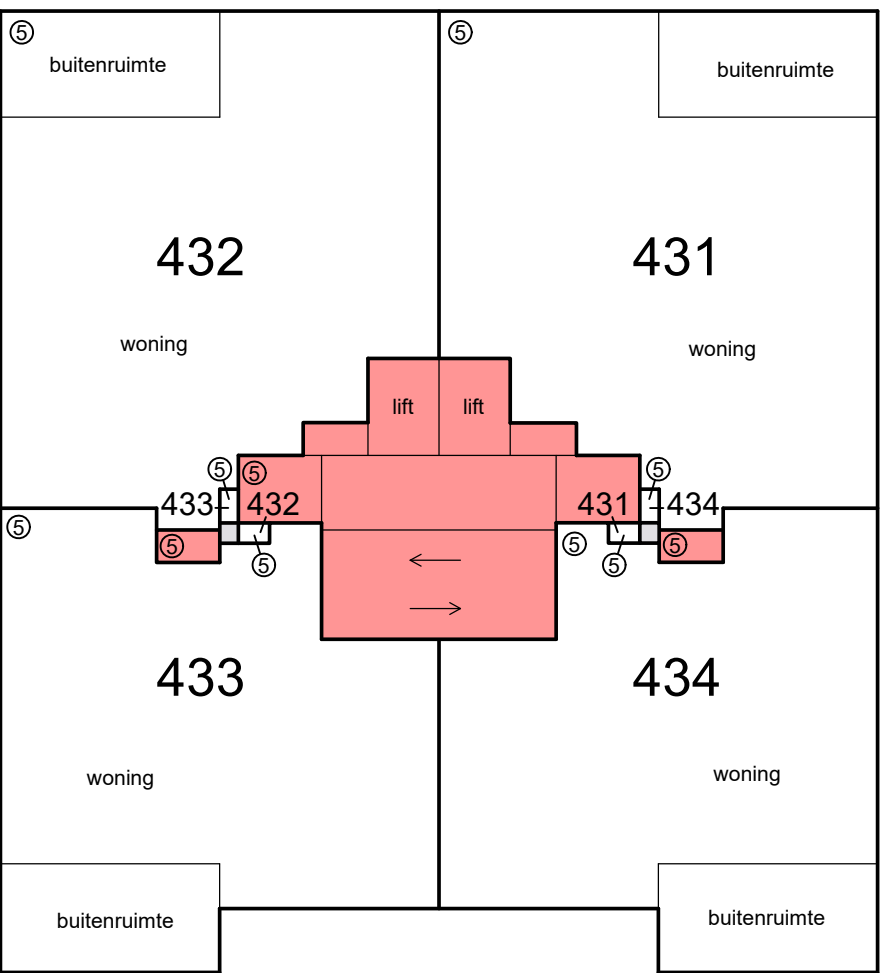
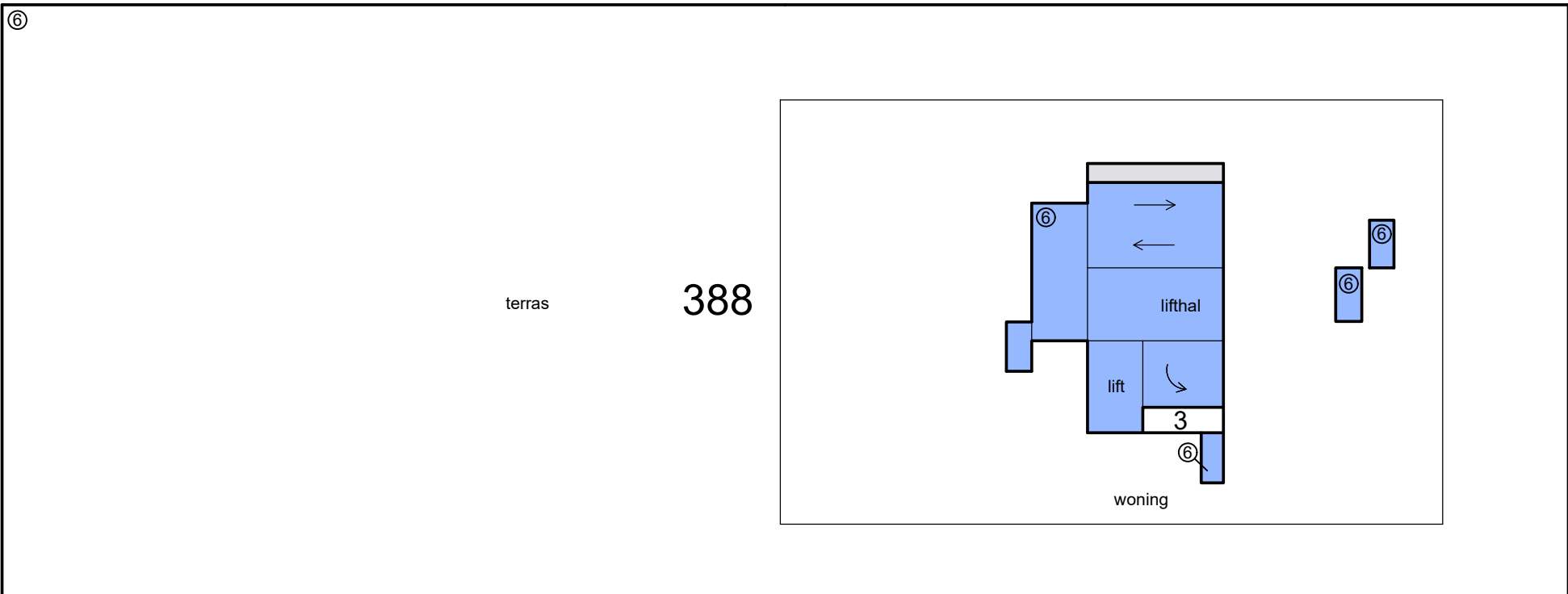
Voorgenomen ondersplitsing in appartementsrechten van
het appartementsrecht: Neerbosch A 3074 A8
Grondpercelen: Neerbosch A 3067, 3068, 3069, 3070,
3071, 3072 en 3073.

Schaal 1 : 200

- = Gemeenschappelijk hoofdsplitsing
- = Gemeenschappelijk ondersplitsing A2
- = Gemeenschappelijk ondersplitsing A6
- = Gemeenschappelijk ondersplitsing A5
- = Gemeenschappelijk ondersplitsing A8

Tekening bestaat uit 15 bladen

Blad 12



9e etage

0m 5m 10m

Schaal 1 : 200

- =

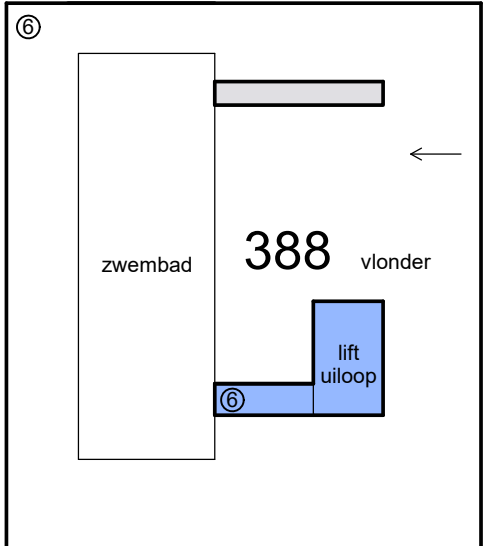
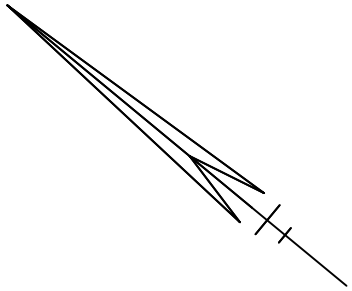
Gemeenschappelijk hoofdsplitsing
- =

Gemeenschappelijk ondersplitsing A2
- =

Gemeenschappelijk ondersplitsing A6
- =

Gemeenschappelijk ondersplitsing A5
- =

Gemeenschappelijk ondersplitsing A8
- Tekening bestaat uit 15 bladen
- Blad 13



Tussenlaag zwembad blok F

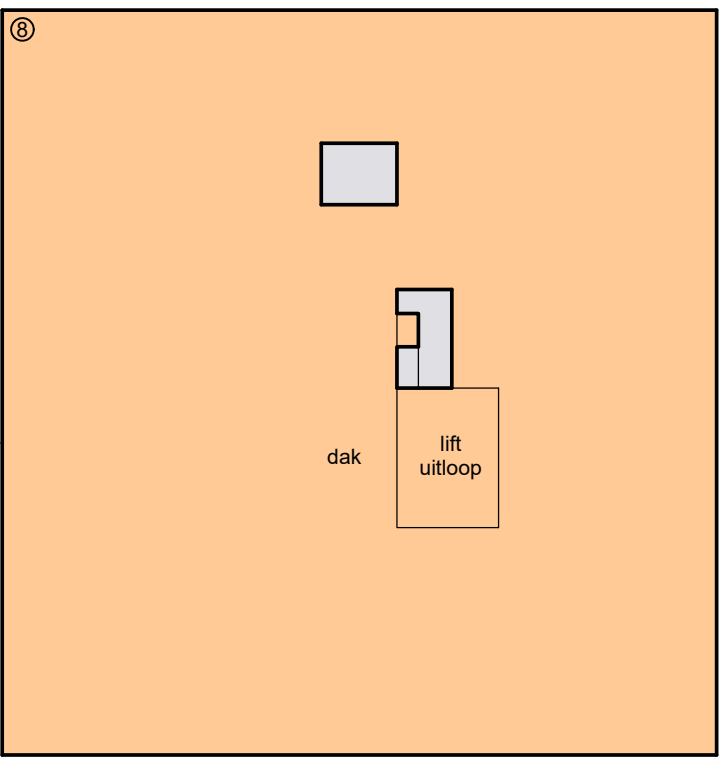
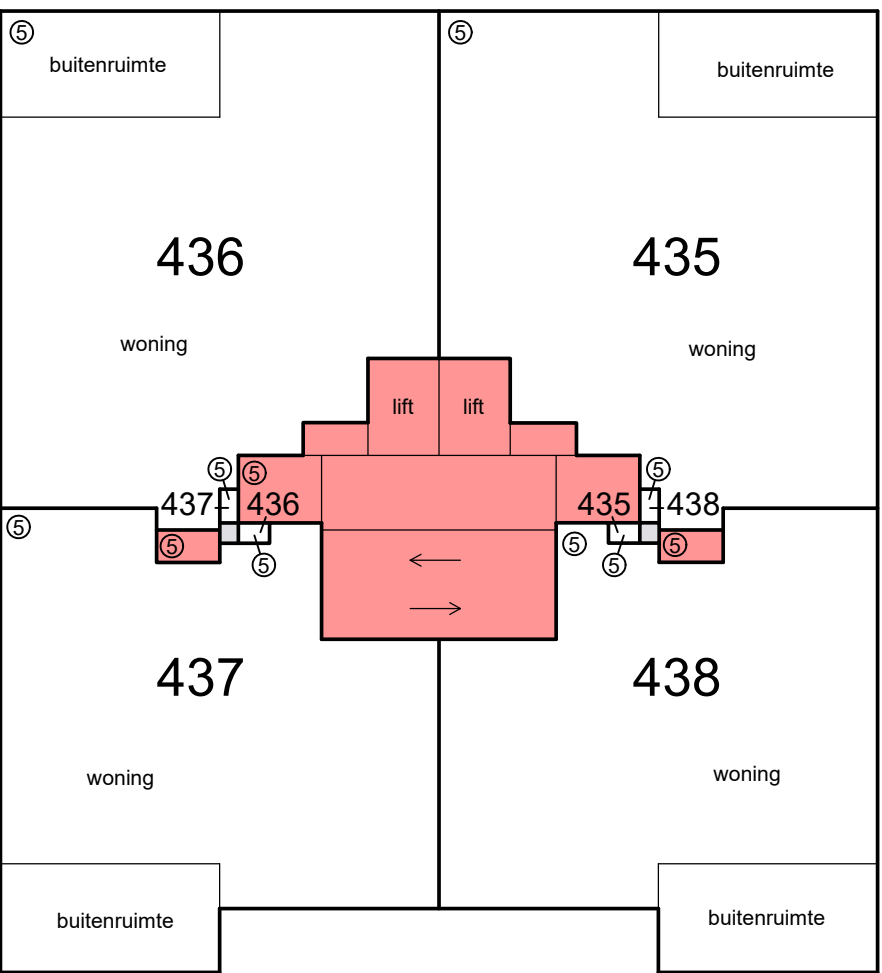
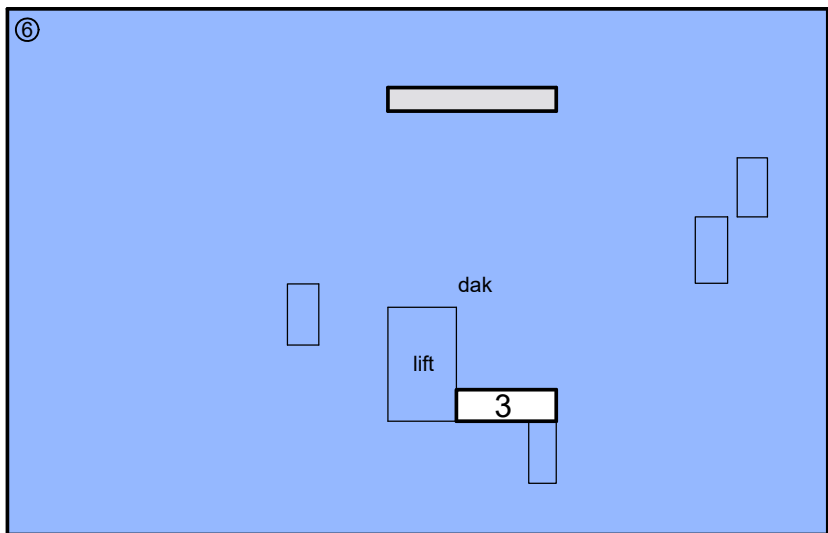


Schaal 1 : 200

- = Gemeenschappelijk hoofdsplitsing
- = Gemeenschappelijk ondersplitsing A2
- = Gemeenschappelijk ondersplitsing A6
- = Gemeenschappelijk ondersplitsing A5
- = Gemeenschappelijk ondersplitsing A8

Tekening bestaat uit 15 bladen






Blad 14

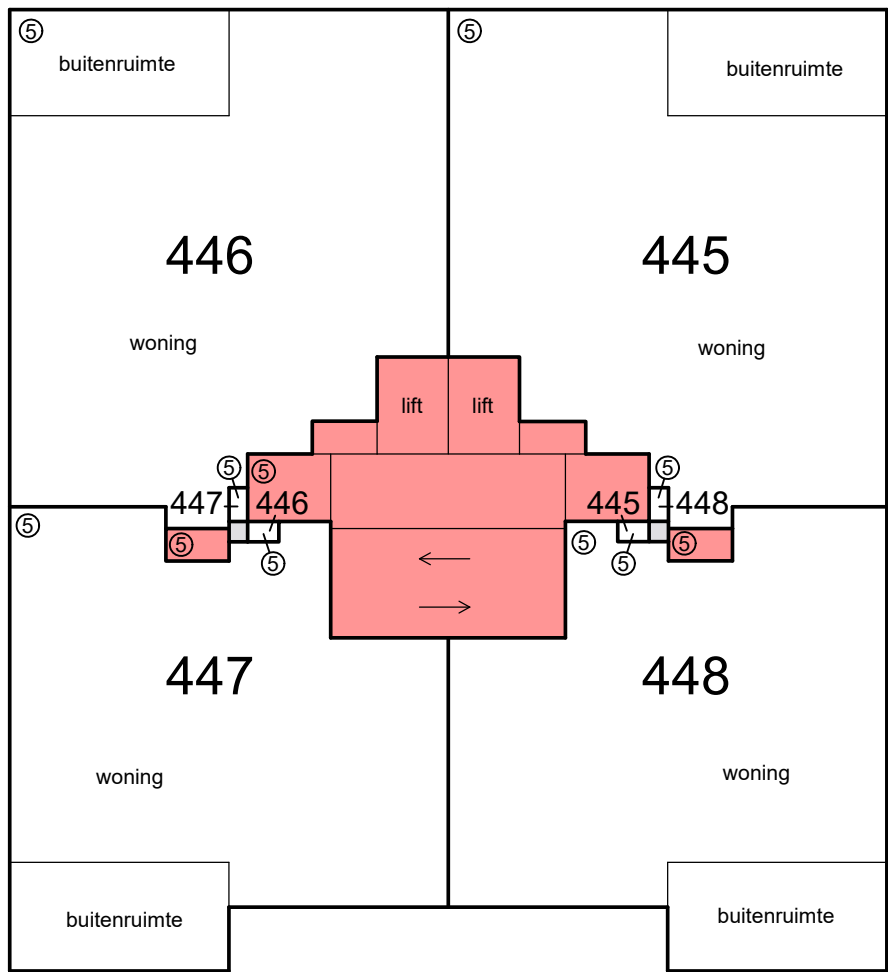
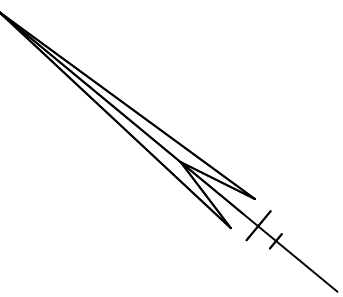


10e etage

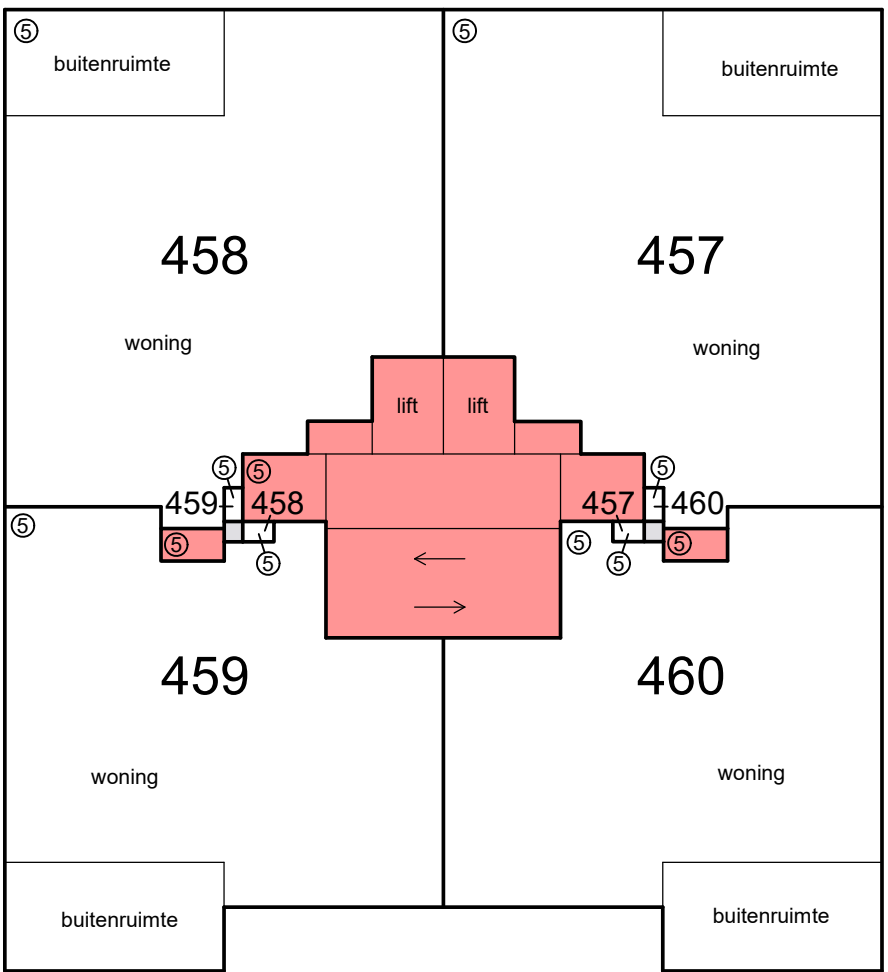
0m 5m 10m

Schaal 1 : 200

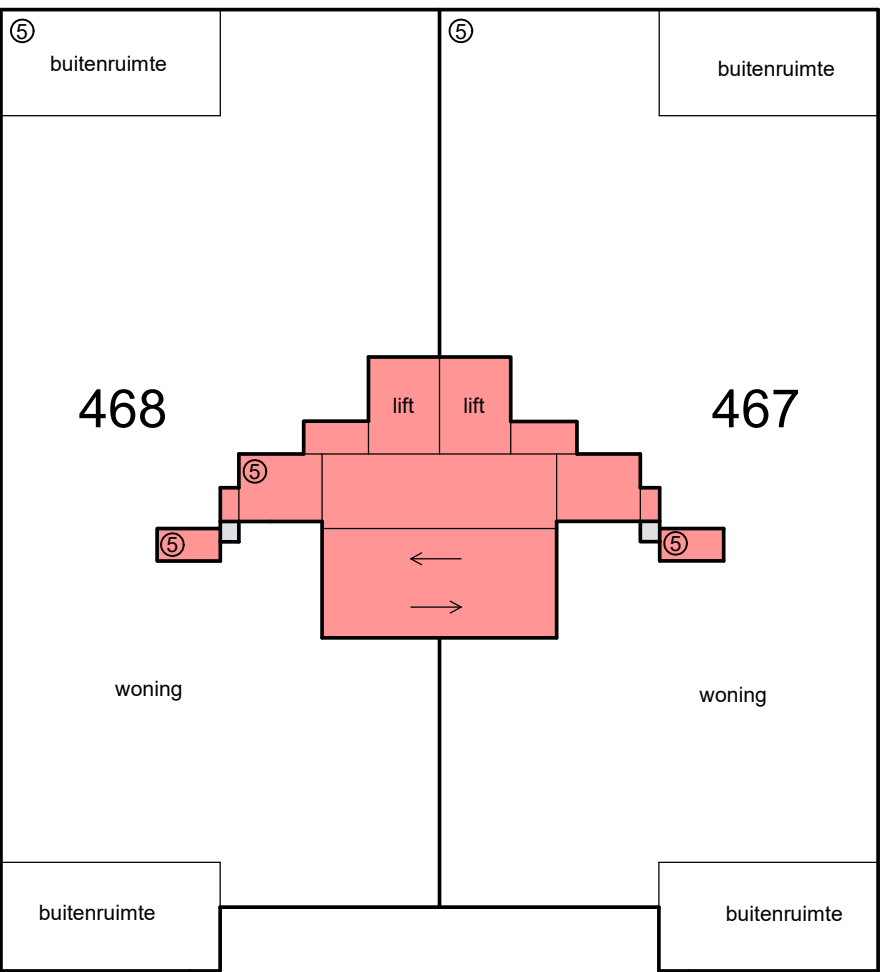
-  = Gemeenschappelijk hoofdsplitsing  = Gemeenschappelijk ondersplitsing A5
 = Gemeenschappelijk ondersplitsing A2  = Gemeenschappelijk ondersplitsing A8
 = Gemeenschappelijk ondersplitsing A6
Tekening bestaat uit 15 bladen
Blad 15




13e etage



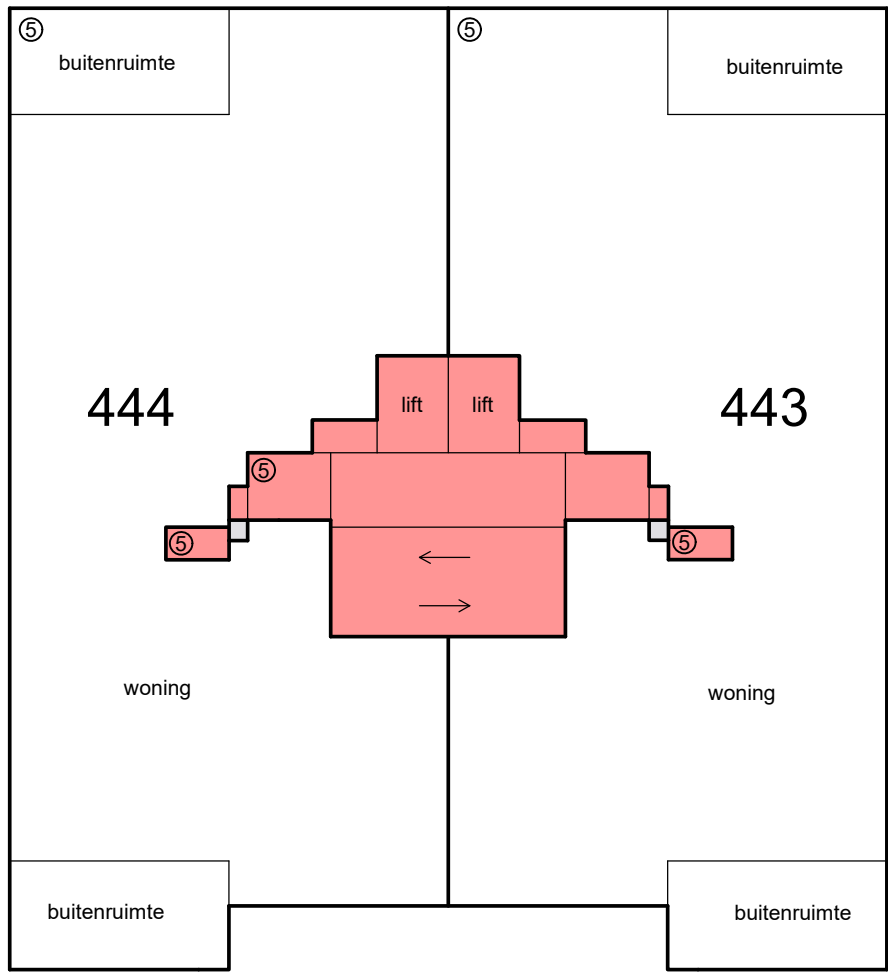
16e etage



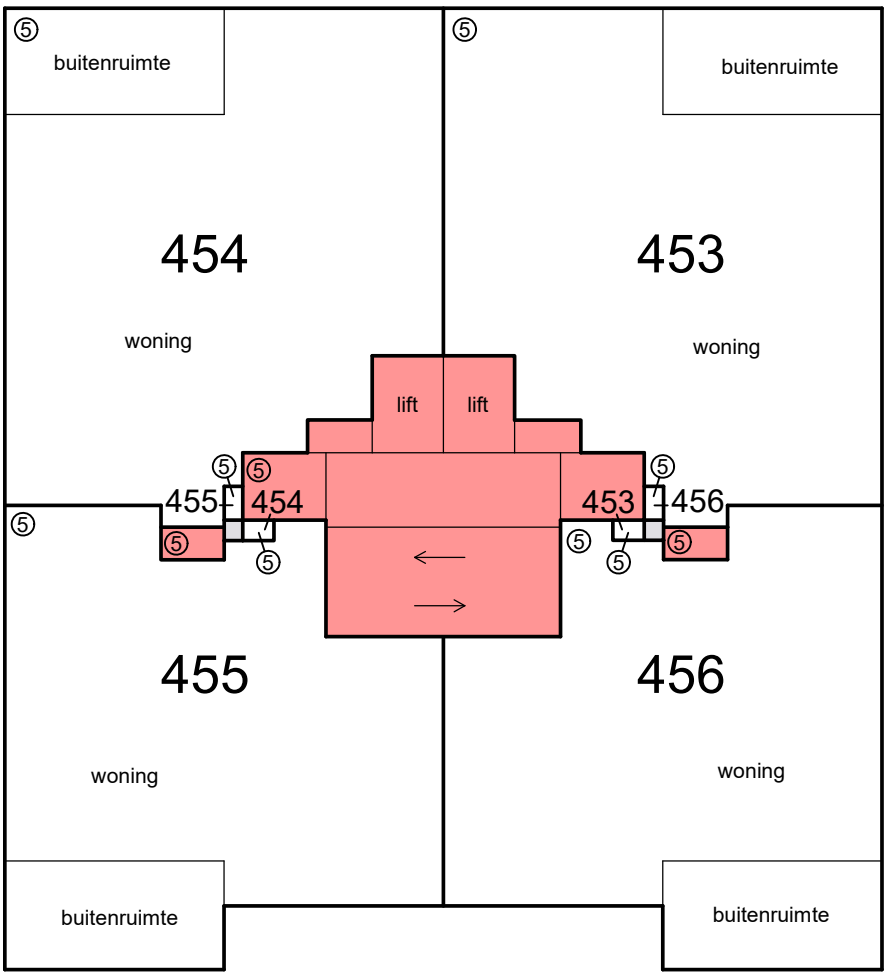
19e etage



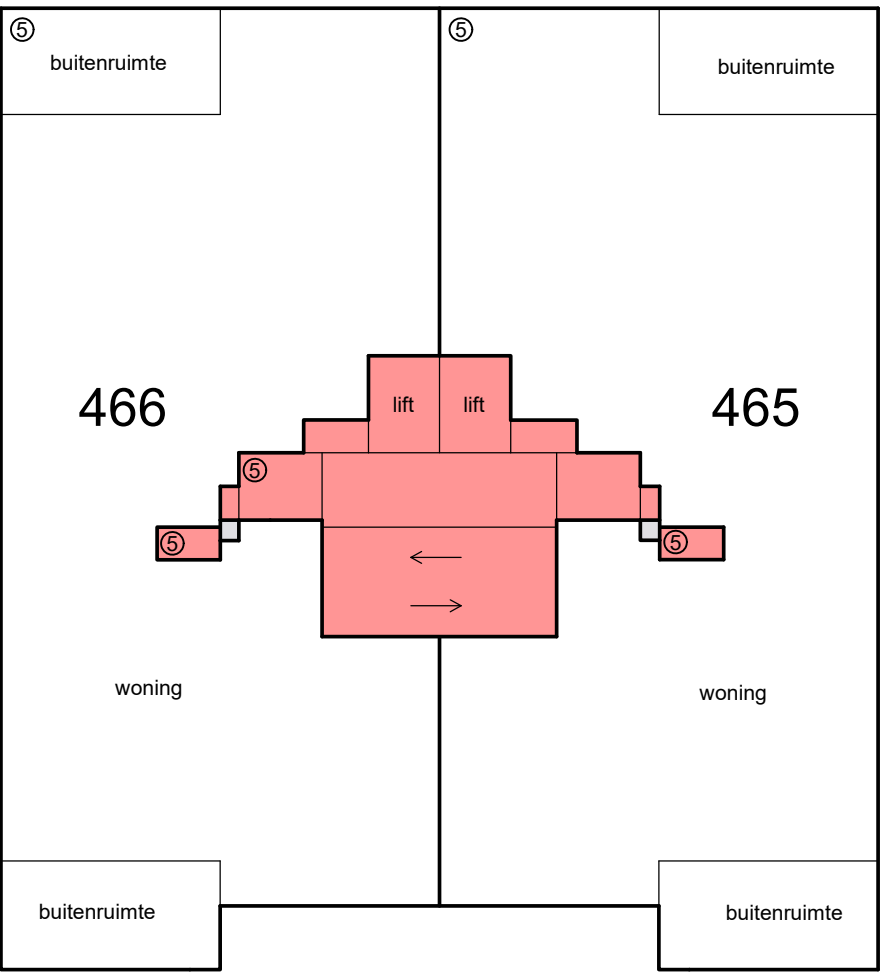
dak



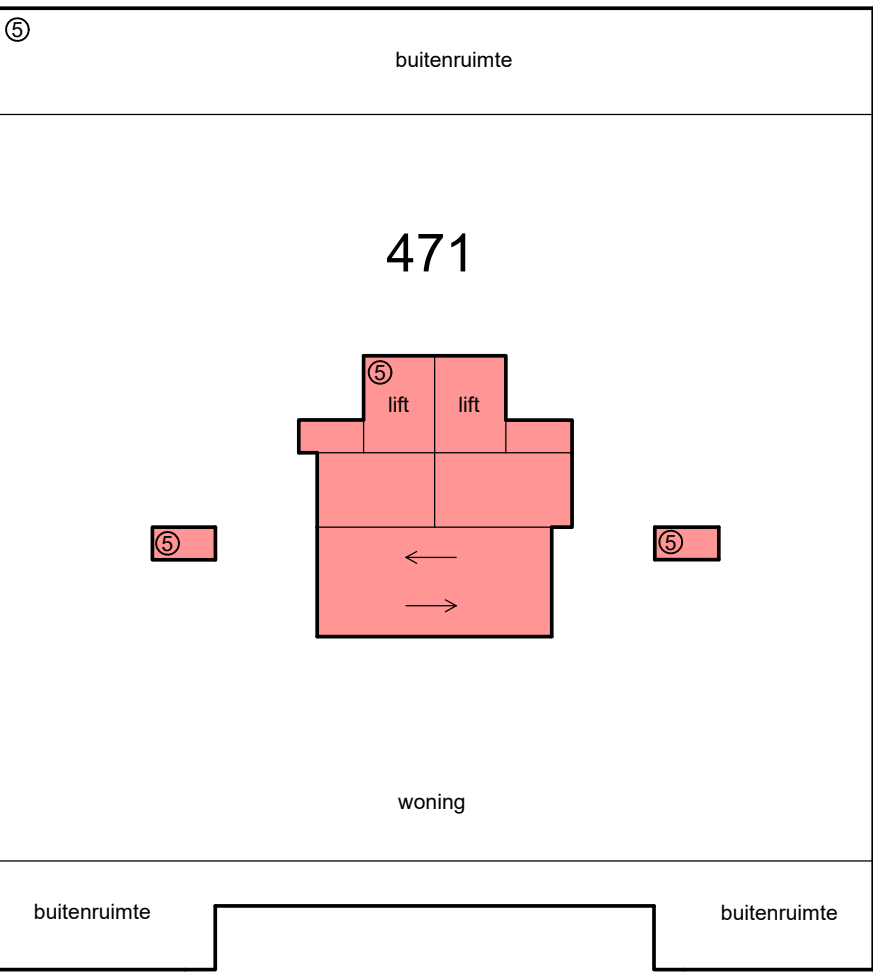
12e etage



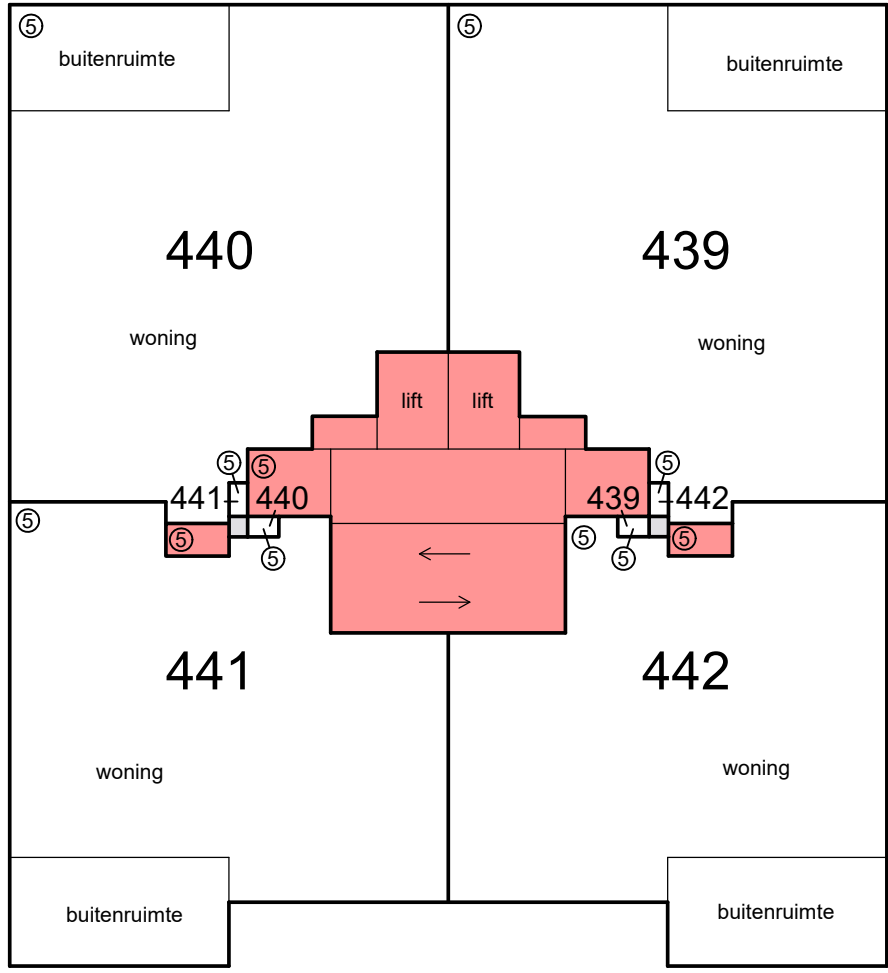
15e etage



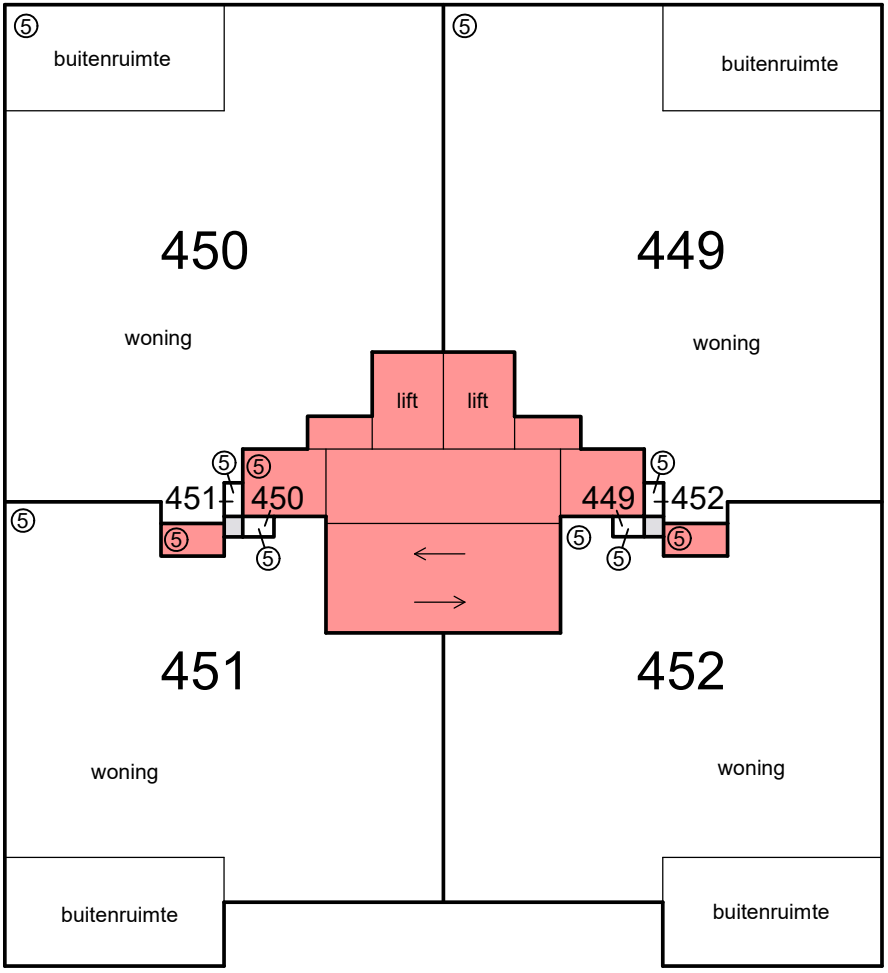
18e etage



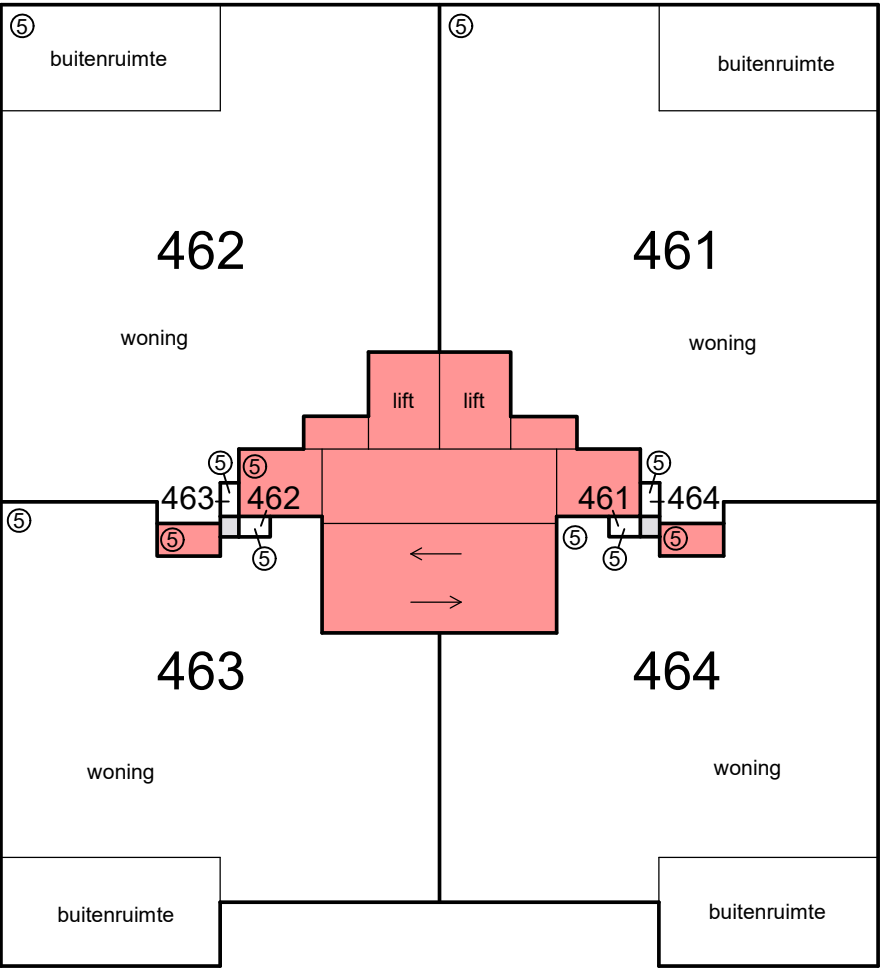
21e etage



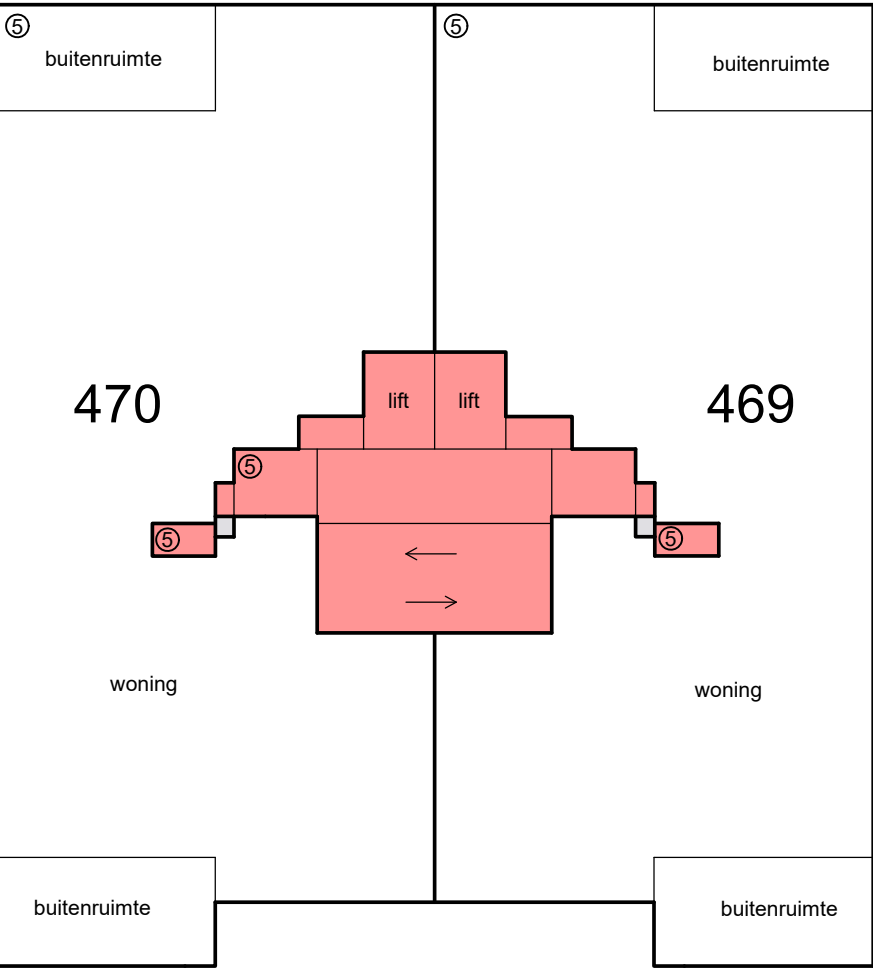
11e etage



14e etage



17e etage



20e etage

