

Voorgenomen ondersplitsing in appartementsrechten van  
het appartementsrecht: Neerbosch A 3074 A8  
Grondpercelen: Neerbosch A 3067, 3068, 3069, 3070,  
3071, 3072 en 3073.

Schaal 1 : 200


- = Gemeenschappelijk hoofdsplitsing
- = Gemeenschappelijk ondersplitsing A2
- = Gemeenschappelijk ondersplitsing A6
- = Gemeenschappelijk ondersplitsing A5
- = Gemeenschappelijk ondersplitsing A8

Tekening bestaat uit 15 bladen

Blad 1



kelder



Schaal 1 : 200

- =

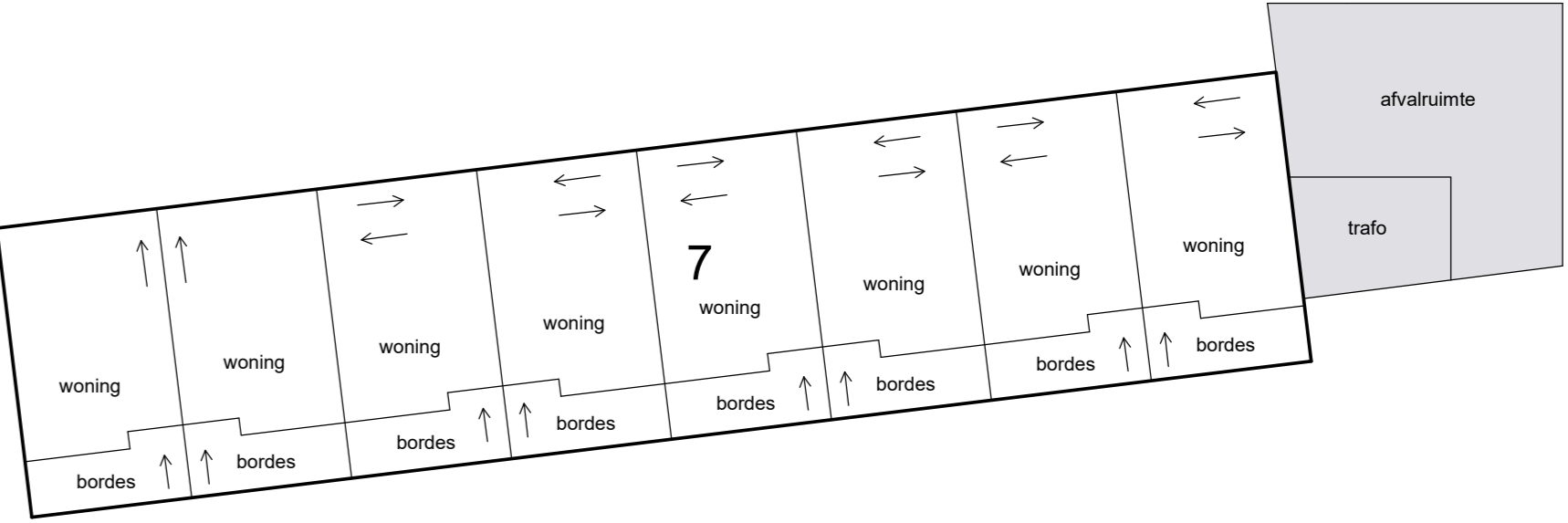
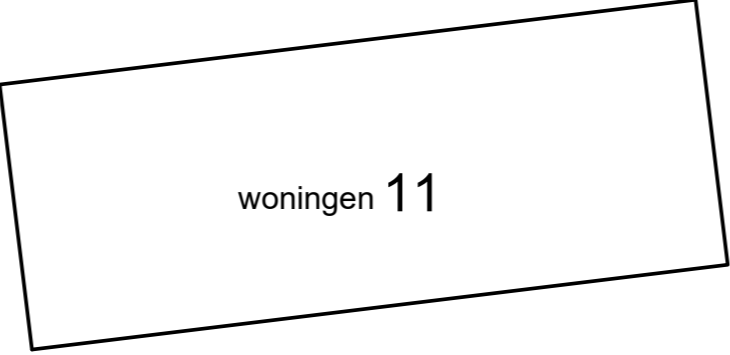
Gemeenschappelijk hoofdsplitsing
- =

Gemeenschappelijk ondersplitsing A2
- =

Gemeenschappelijk ondersplitsing A6
- =

Gemeenschappelijk ondersplitsing A5
- =

Gemeenschappelijk ondersplitsing A8
- Tekening bestaat uit 15 bladen
- Blad 2



tussenverdieping

0m 5m 10m

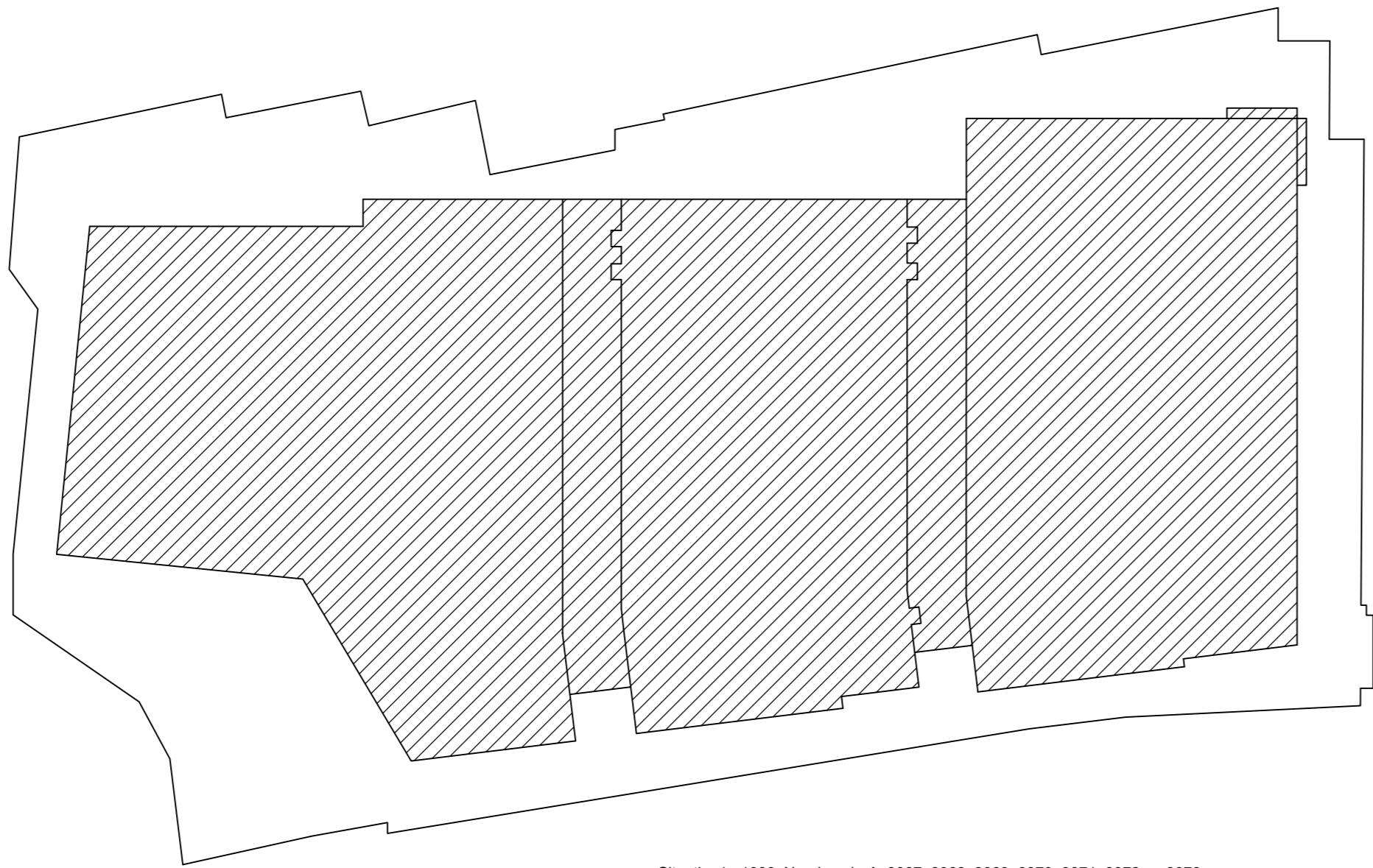
Voorgenomen ondersplitsing in appartementsrechten van  
het appartementsrecht: Neerbosch A 3074 A8  
Grondpercelen: Neerbosch A 3067, 3068, 3069, 3070, 3071, 3072 en 3073.

Schaal 1 : 200

- = Gemeenschappelijk hoofdsplitsing
- = Gemeenschappelijk ondersplitsing A2
- = Gemeenschappelijk ondersplitsing A6
- = Gemeenschappelijk ondersplitsing A5
- = Gemeenschappelijk ondersplitsing A8

Tekening bestaat uit 15 bladen


Blad 3



Situatie 1: 1000 Neerbosch A 3067, 3068, 3069, 3070, 3071, 3072 en 3073



begane grond

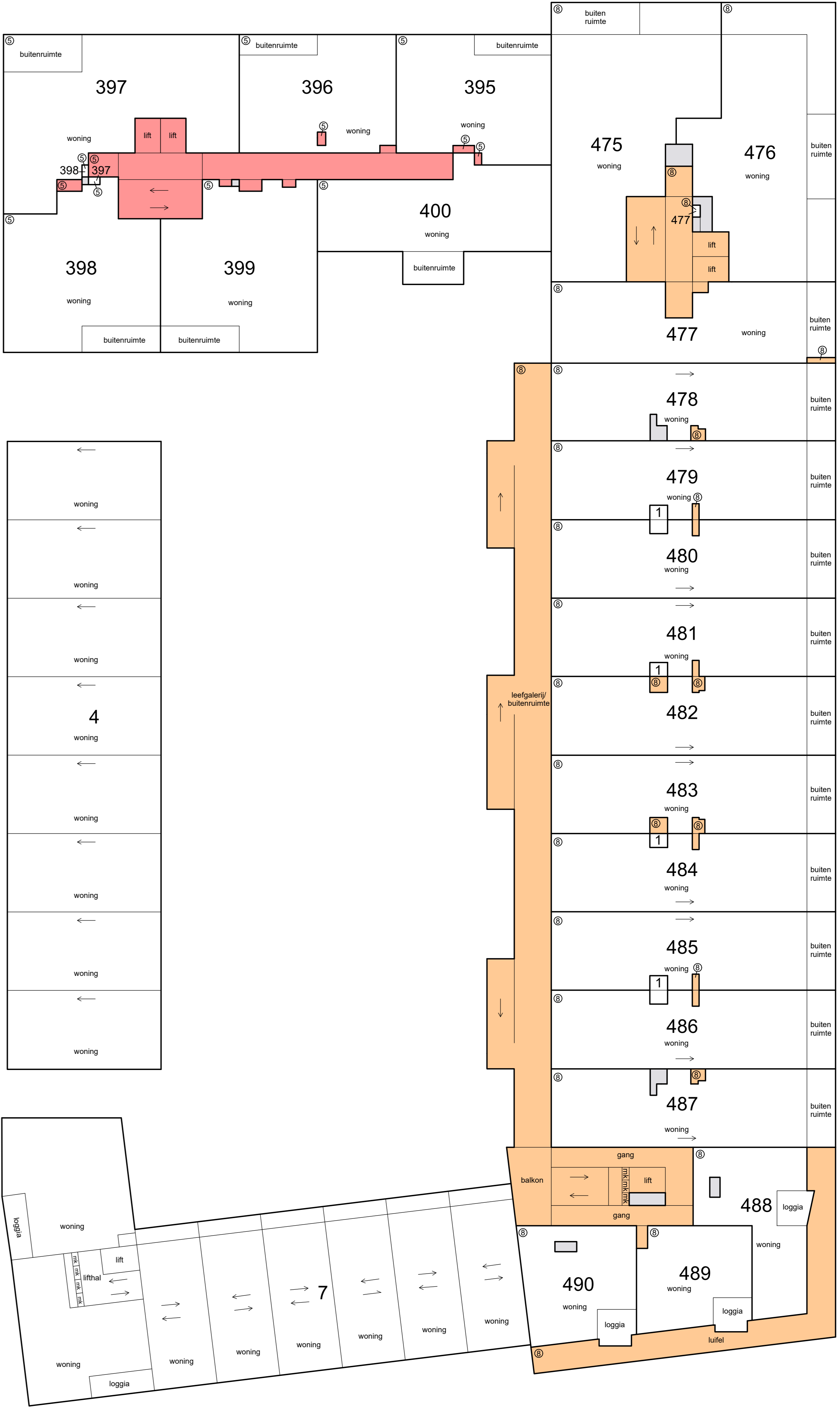
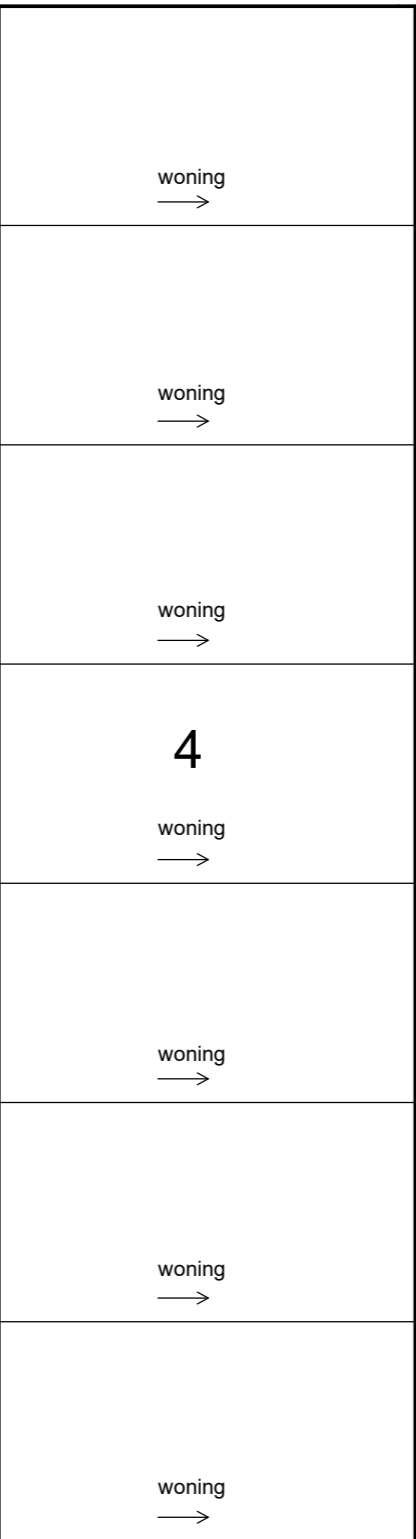
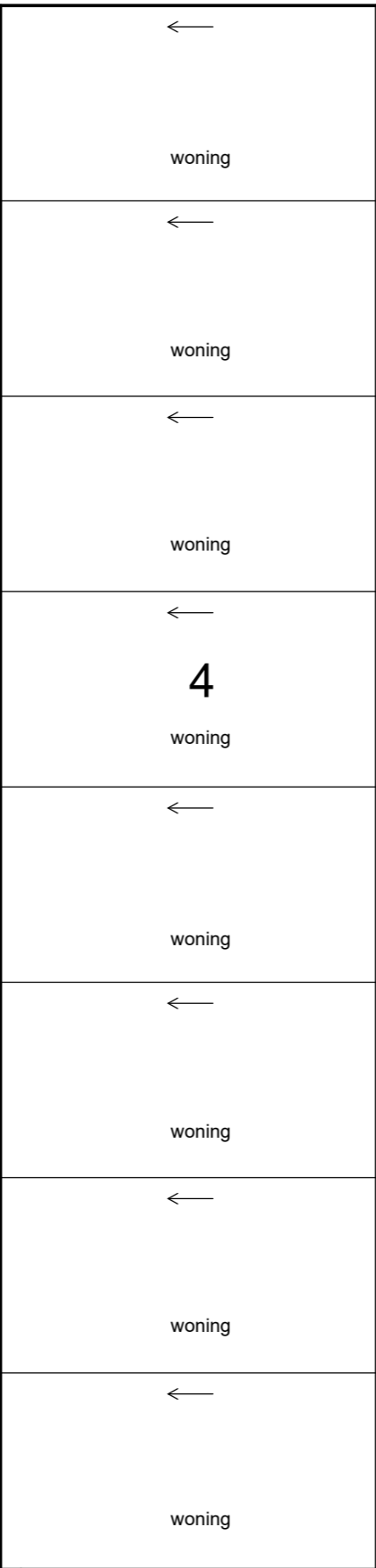
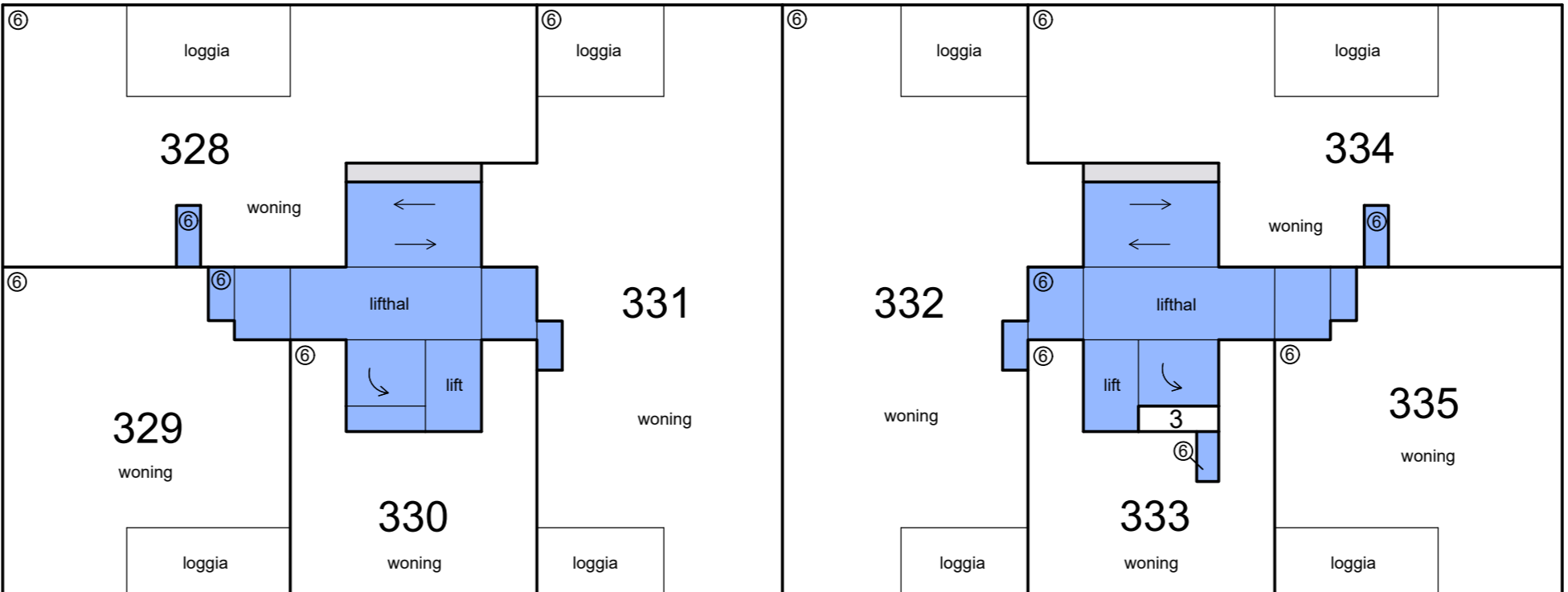
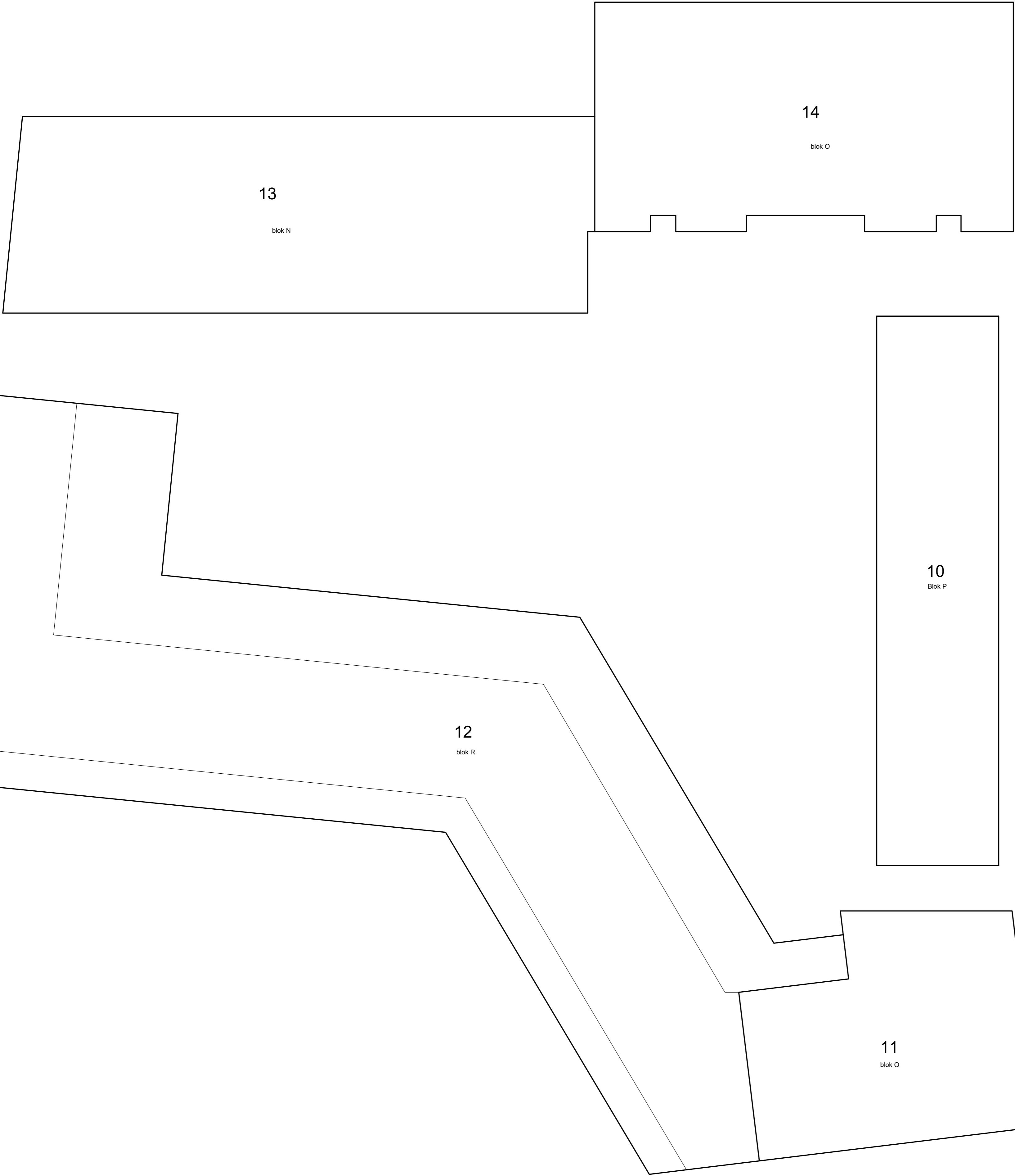


Schaal 1 : 200


- = Gemeenschappelijk hoofdsplitsing
- = Gemeenschappelijk ondersplitsing A2
- = Gemeenschappelijk ondersplitsing A6
- = Gemeenschappelijk ondersplitsing A5
- = Gemeenschappelijk ondersplitsing A8

Tekening bestaat uit 15 bladen

Blad 4



1e etage

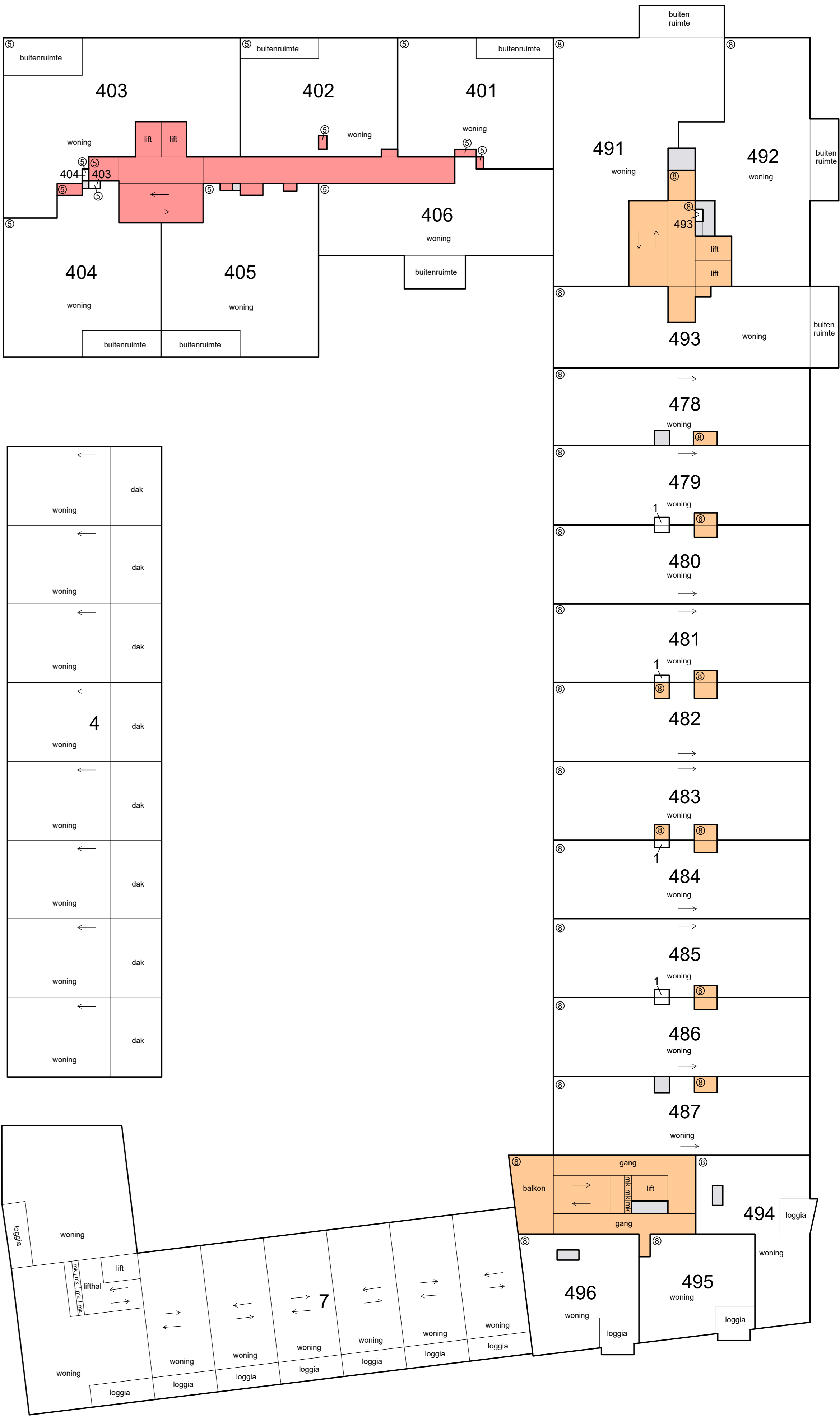
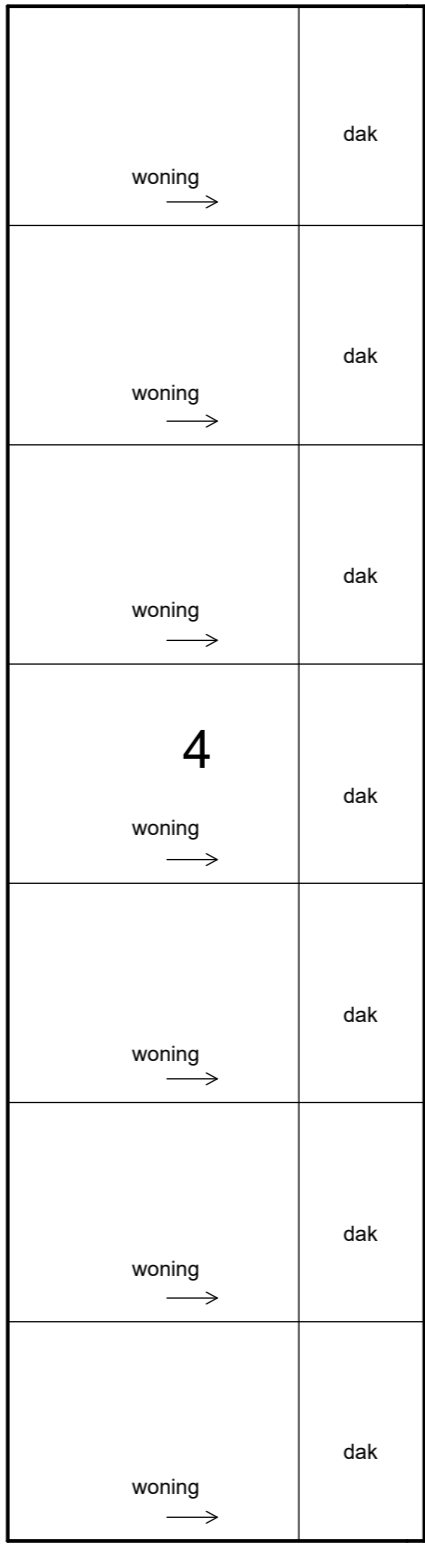
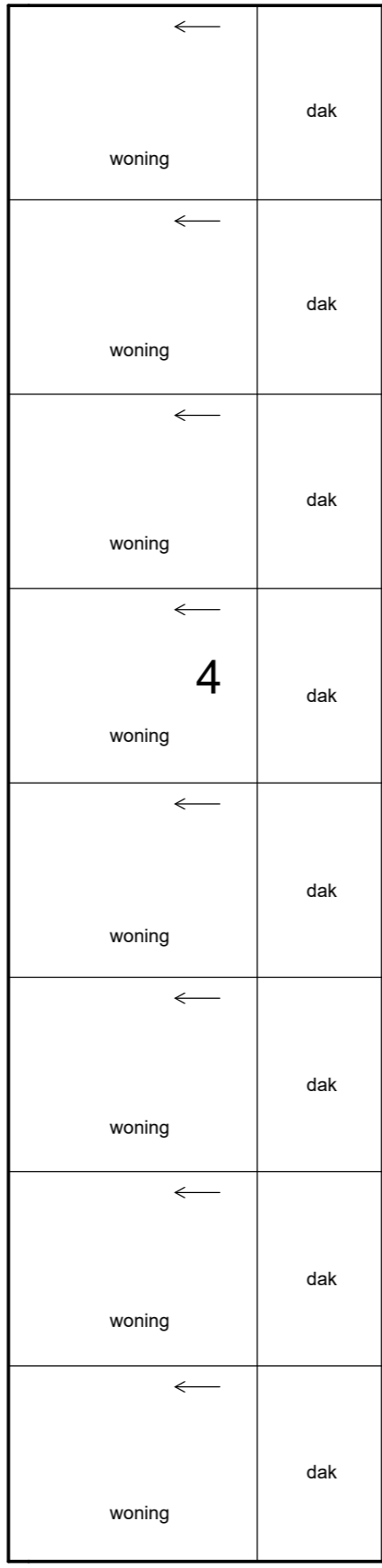
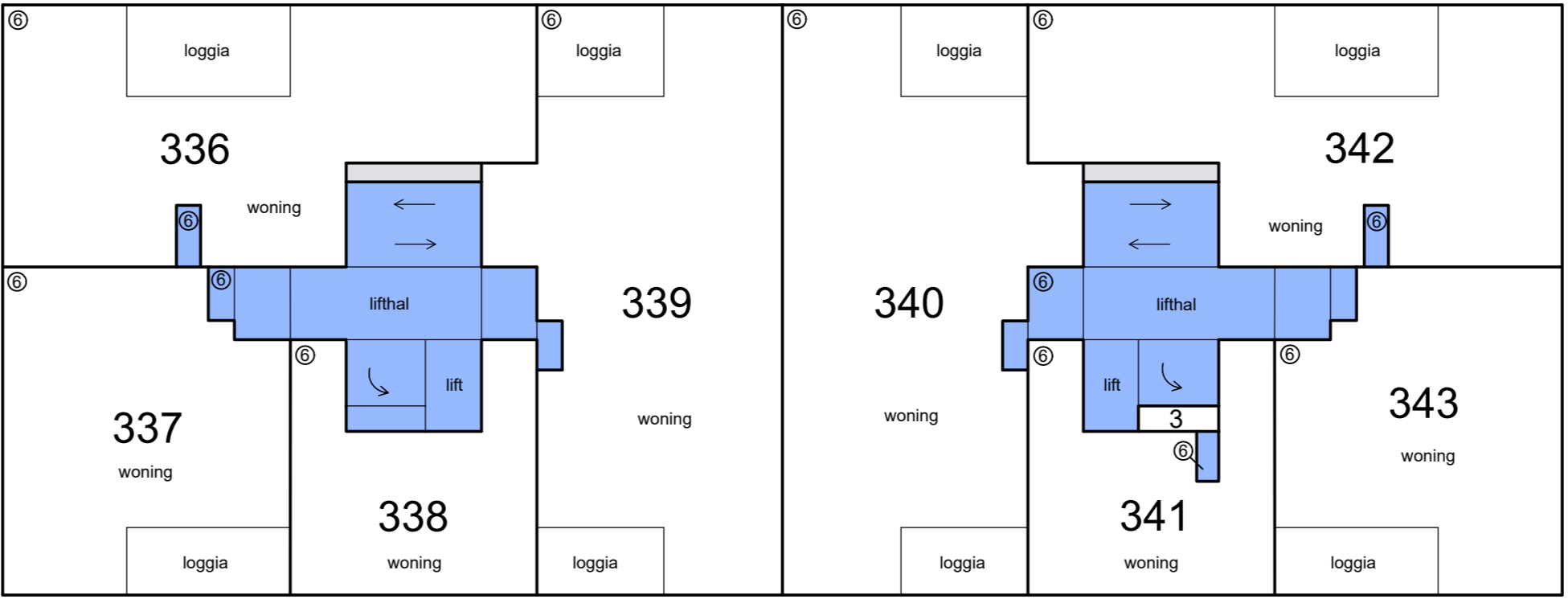
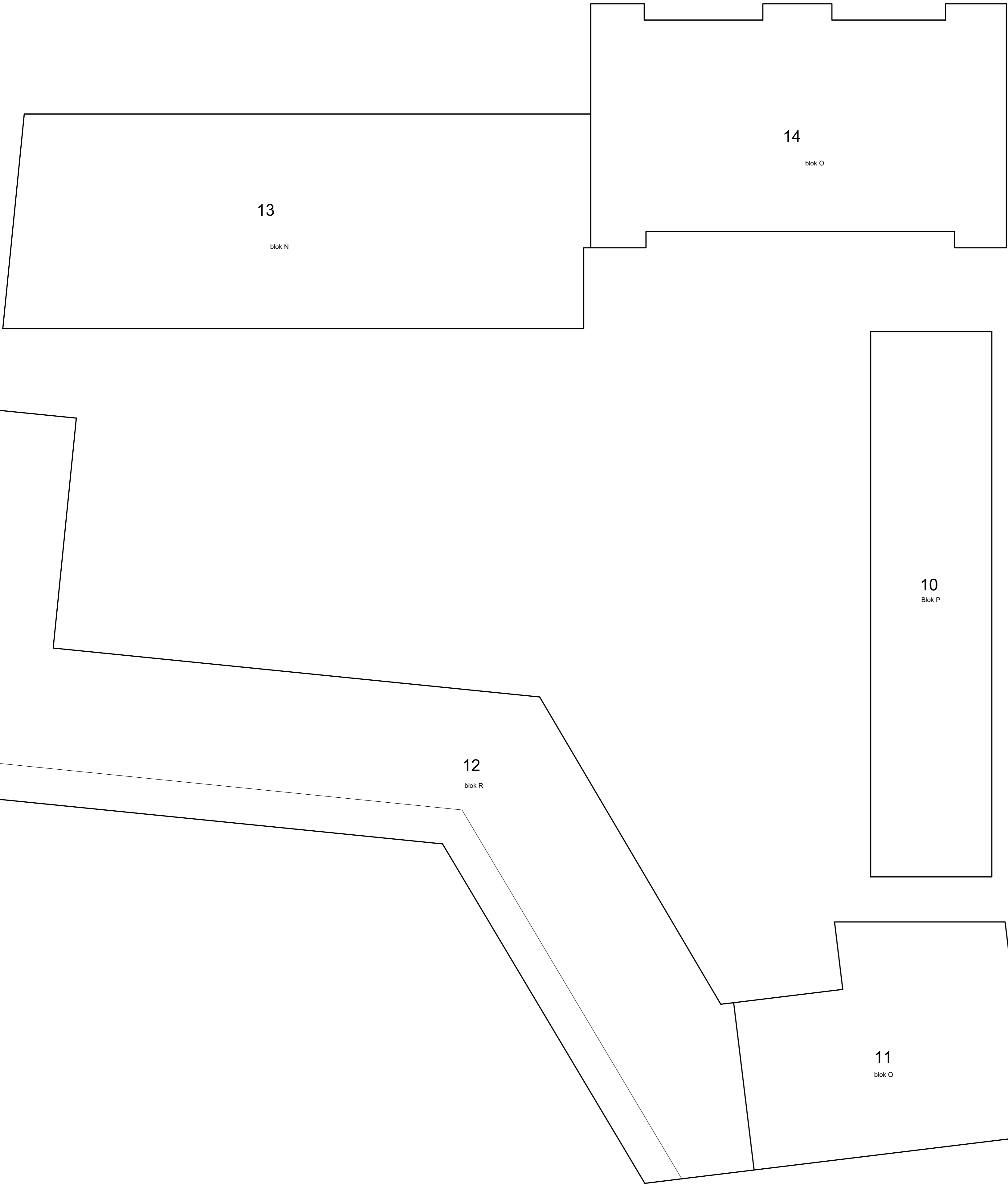


Schaal 1 : 200

- = Gemeenschappelijk hoofdsplitsing
- = Gemeenschappelijk ondersplitsing A2
- = Gemeenschappelijk ondersplitsing A6
- = Gemeenschappelijk ondersplitsing A5
- = Gemeenschappelijk ondersplitsing A8

Tekening bestaat uit 15 bladen

Blad 5



2e etage

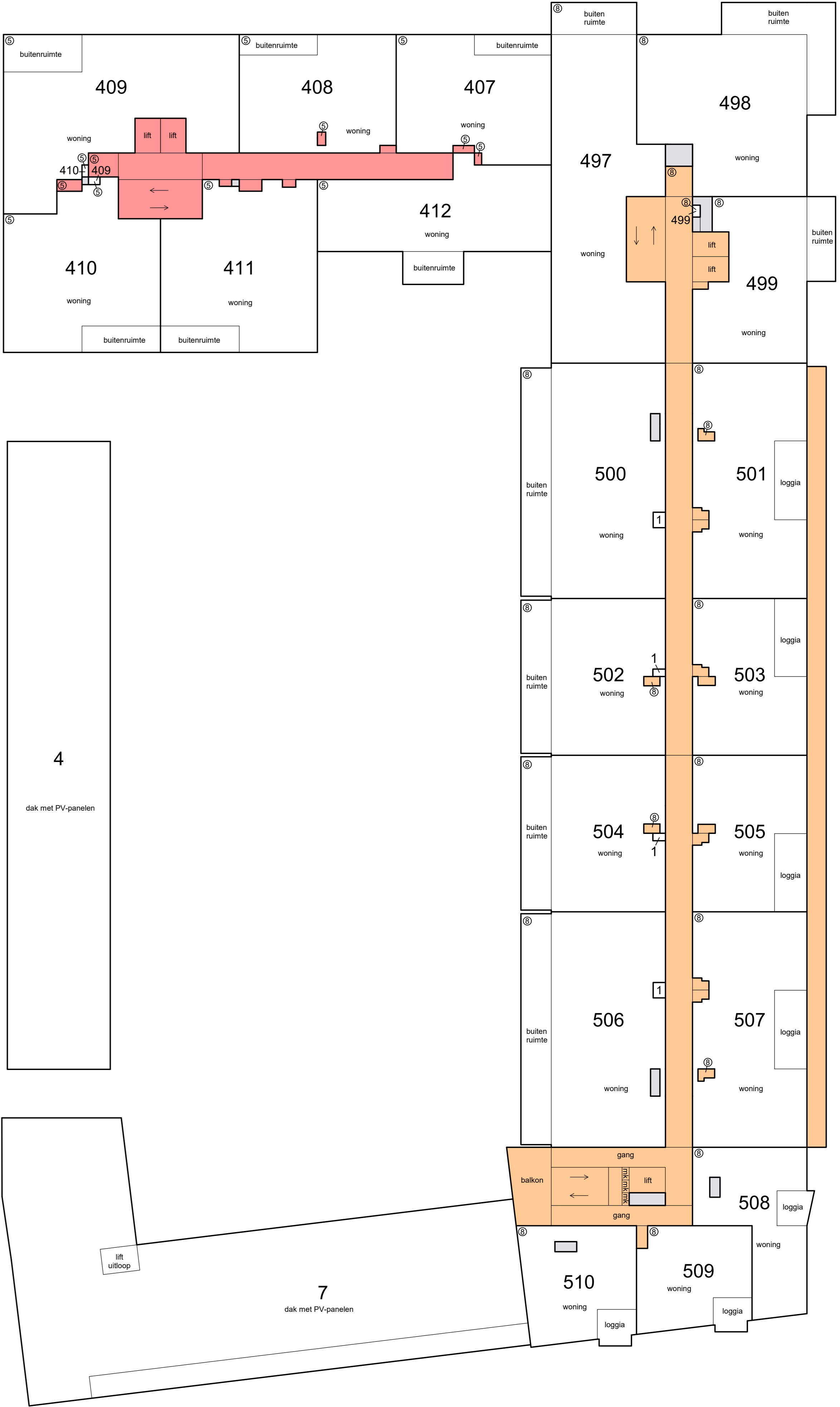
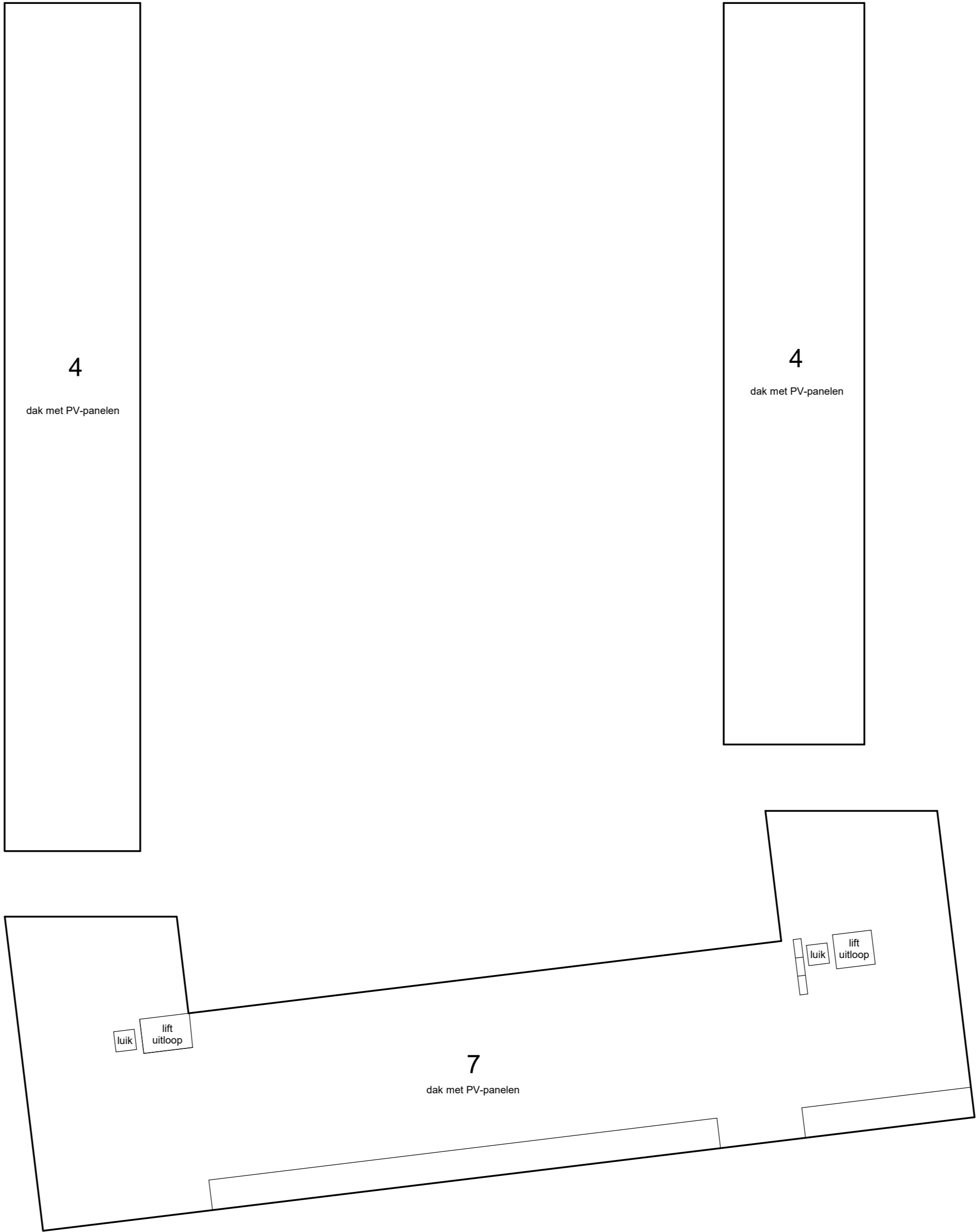
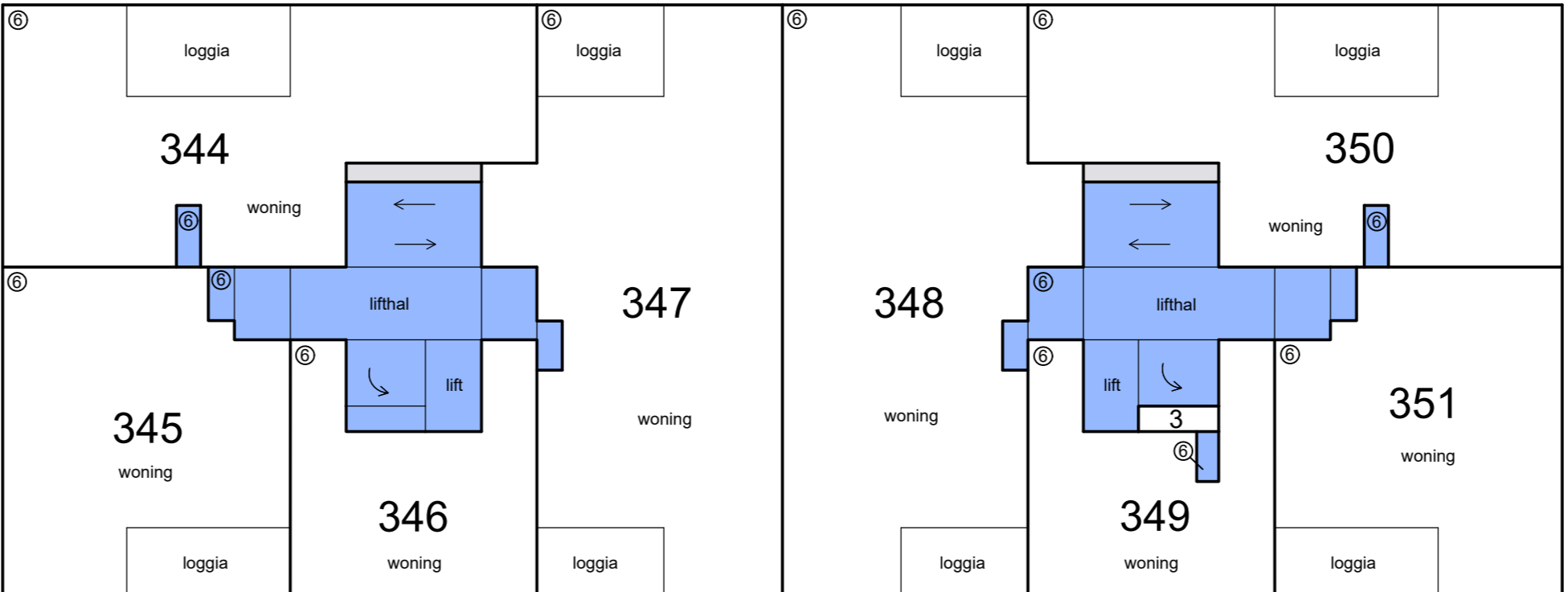
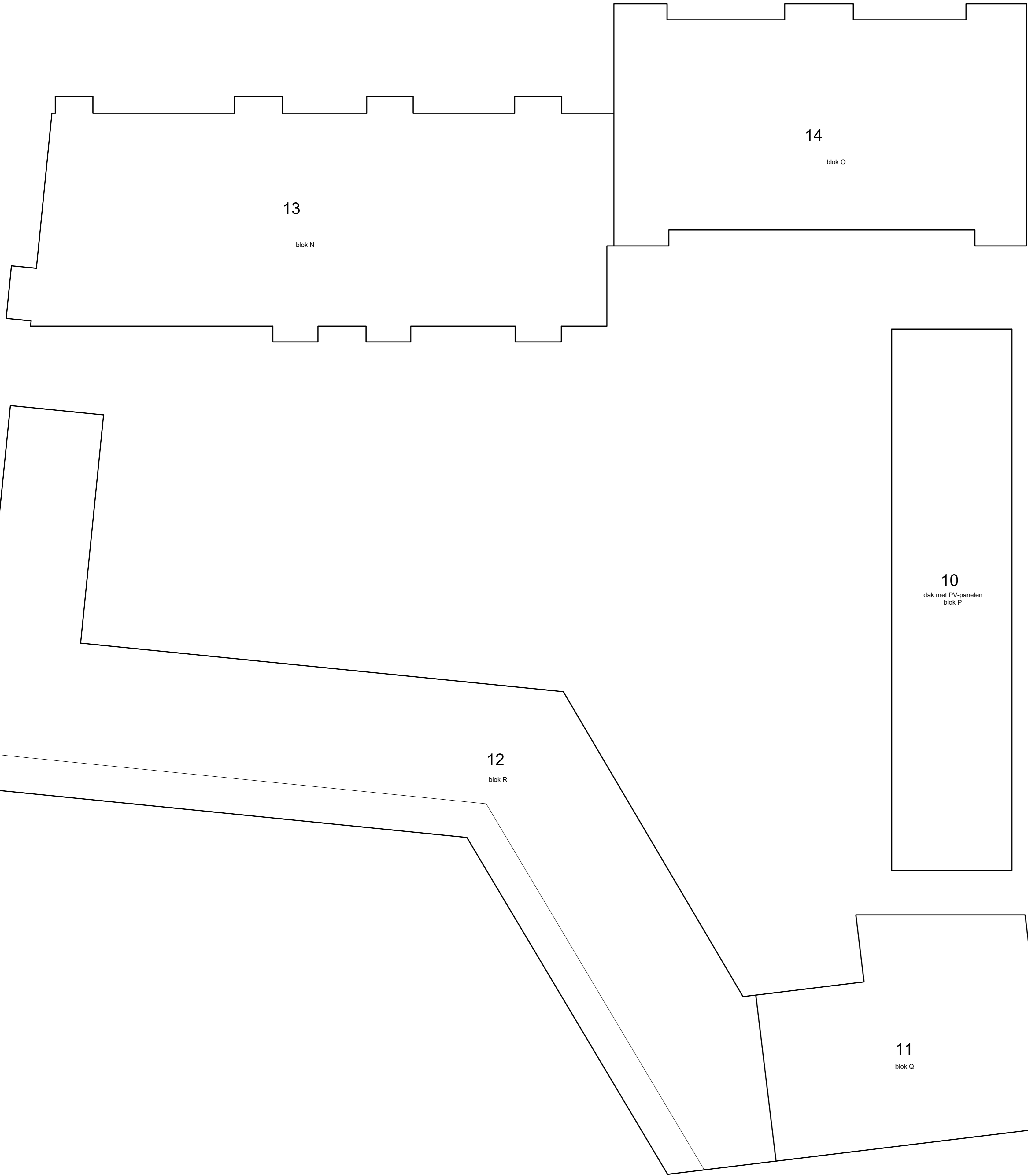
0m 5m 10m

Schaal 1 : 200


- = Gemeenschappelijk hoofdsplitsing
- = Gemeenschappelijk ondersplitsing A2
- = Gemeenschappelijk ondersplitsing A6
- = Gemeenschappelijk ondersplitsing A5
- = Gemeenschappelijk ondersplitsing A8

Tekening bestaat uit 15 bladen

Blad 6



3e etage



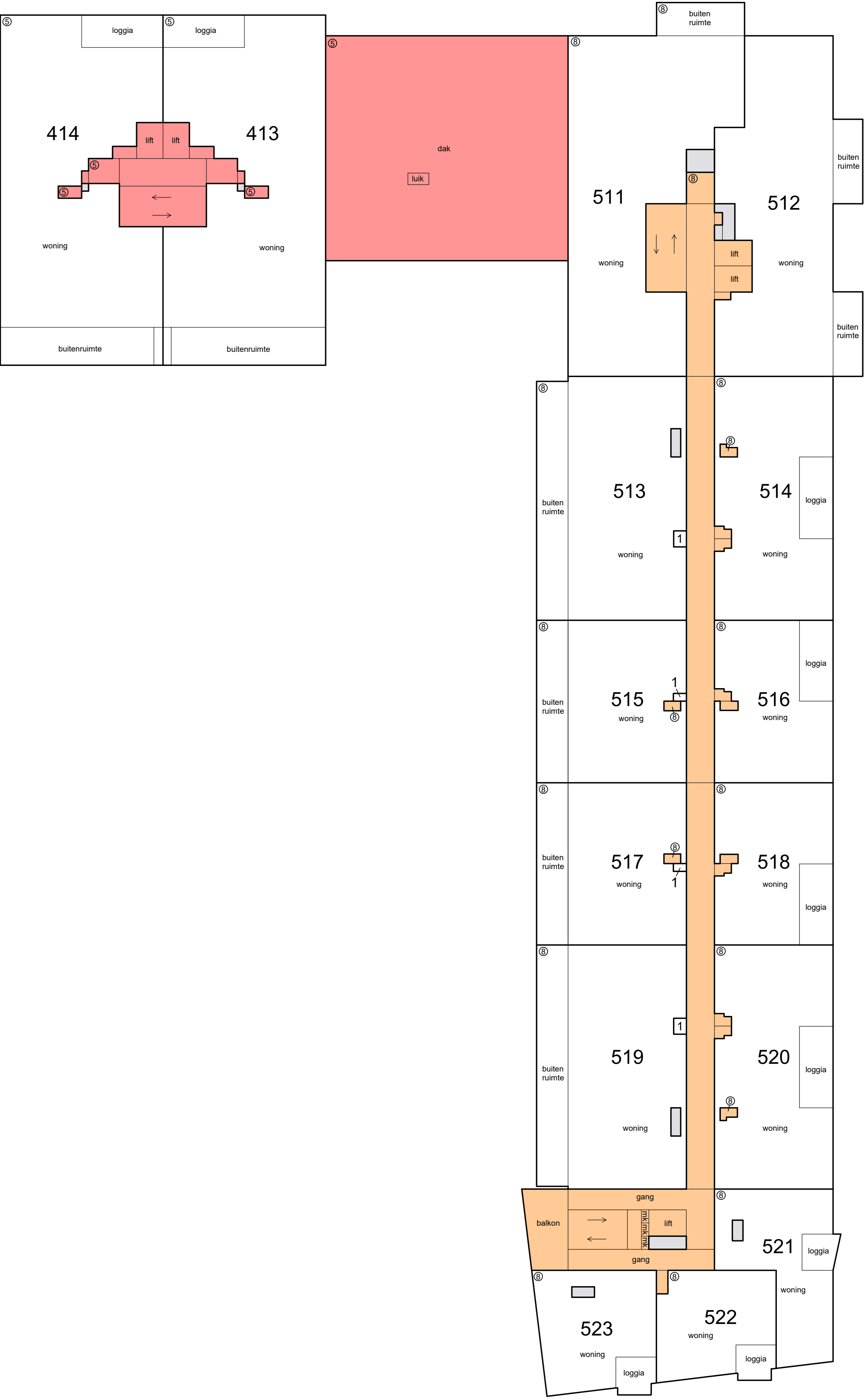
Voorgenomen ondersplitsing in appartementsrechten van  
het appartementsrecht: Neerbosch A 3074 A8  
Grondpercelen: Neerbosch A 3067, 3068, 3069, 3070,  
3071, 3072 en 3073.

Schaal 1 : 200

- = Gemeenschappelijk hoofdsplitsing
- = Gemeenschappelijk ondersplitsing A2
- = Gemeenschappelijk ondersplitsing A6
- = Gemeenschappelijk ondersplitsing A5
- = Gemeenschappelijk ondersplitsing A8

Tekening bestaat uit 15 bladen

Blad 7



4e etage

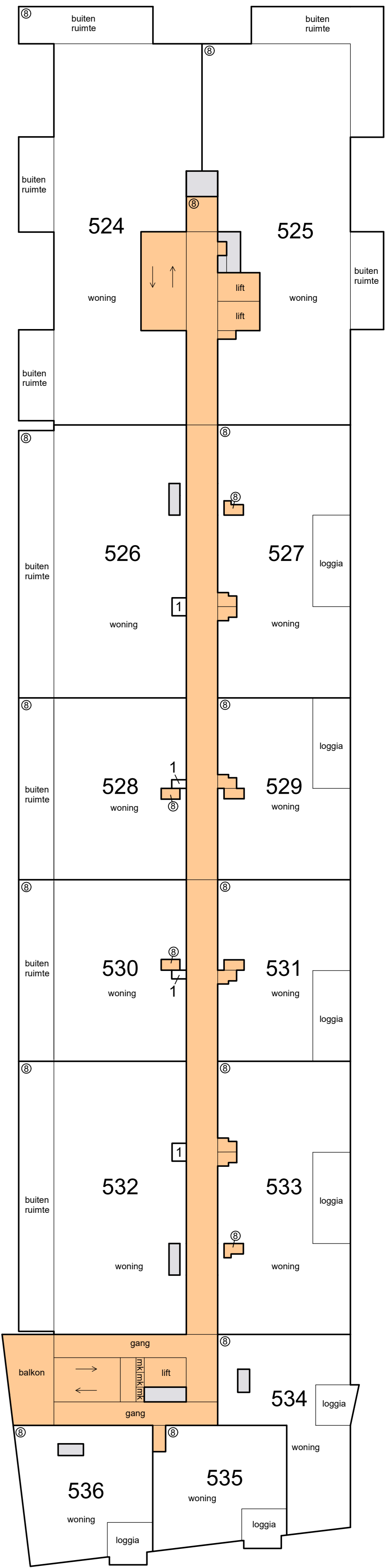
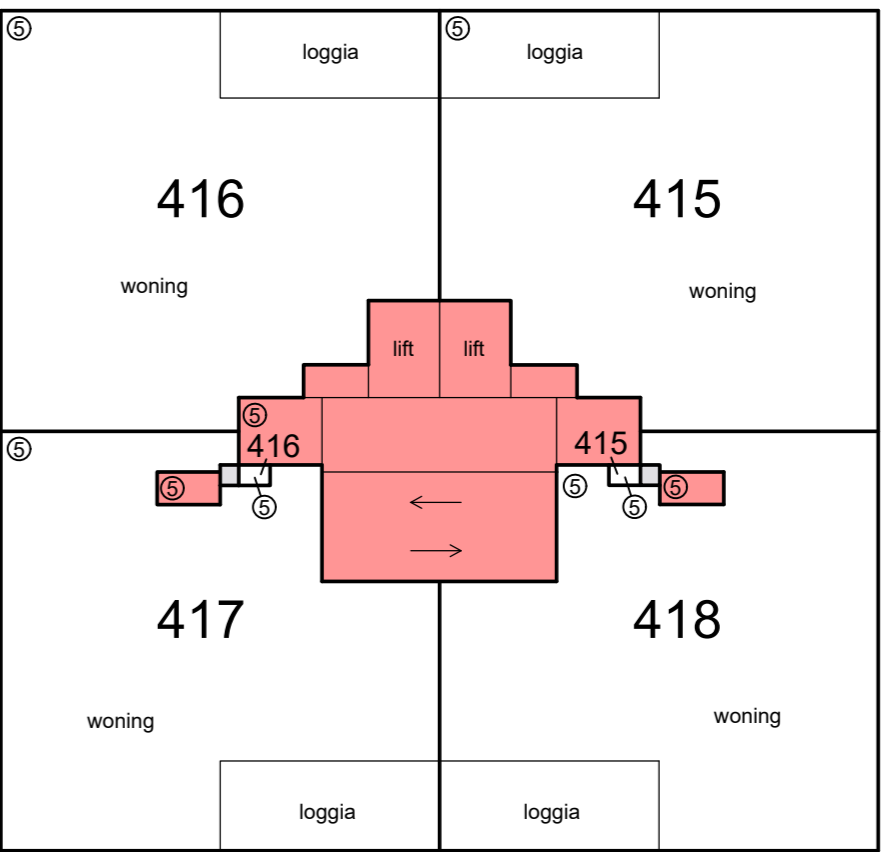
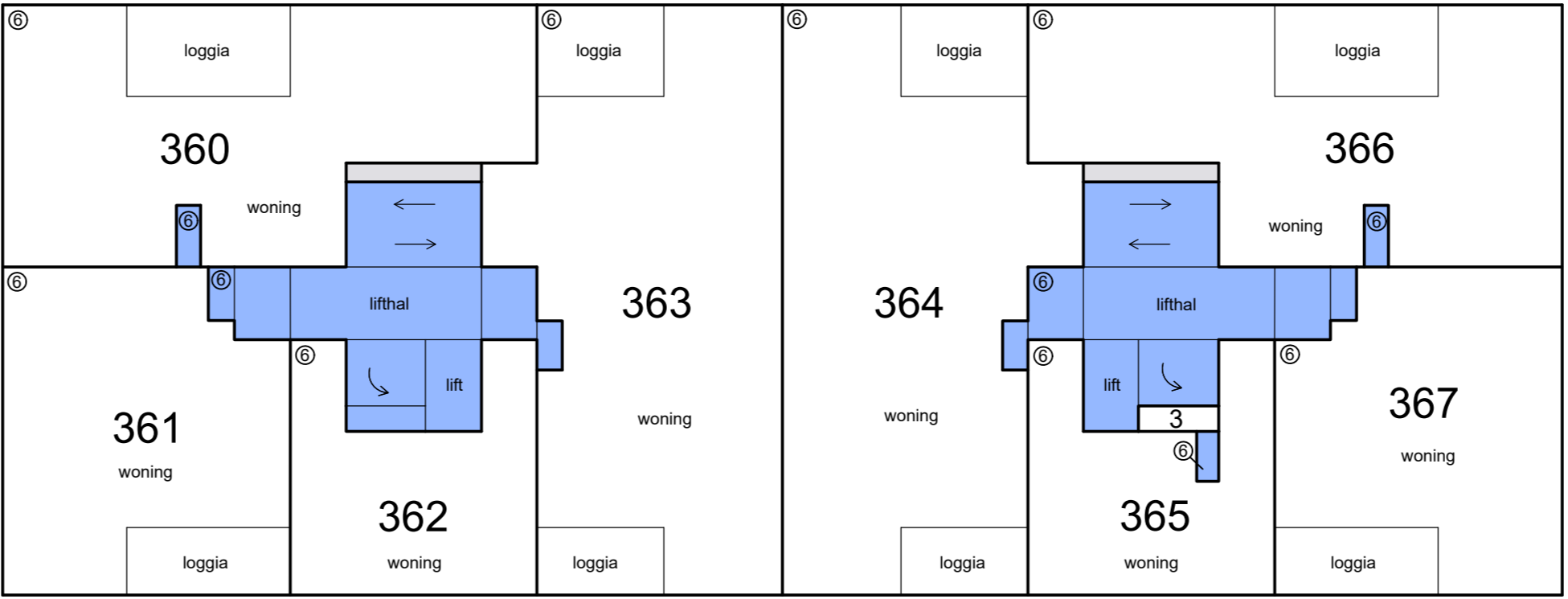
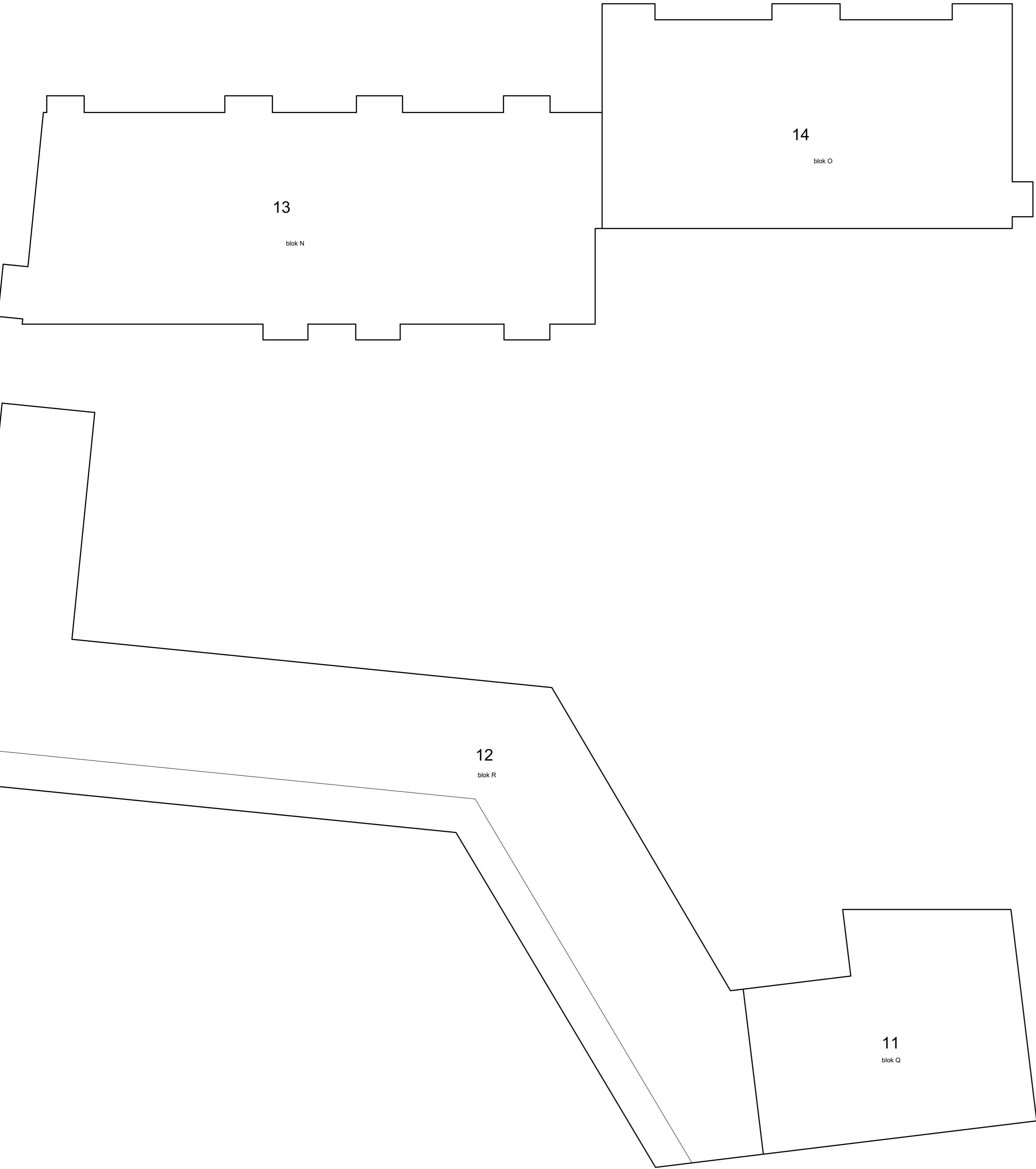
0m 5m 10m

Schaal 1 : 200


- = Gemeenschappelijk hoofdsplitsing
- = Gemeenschappelijk ondersplitsing A2
- = Gemeenschappelijk ondersplitsing A6
- = Gemeenschappelijk ondersplitsing A5
- = Gemeenschappelijk ondersplitsing A8

Tekening bestaat uit 15 bladen

Blad 8



5e etage

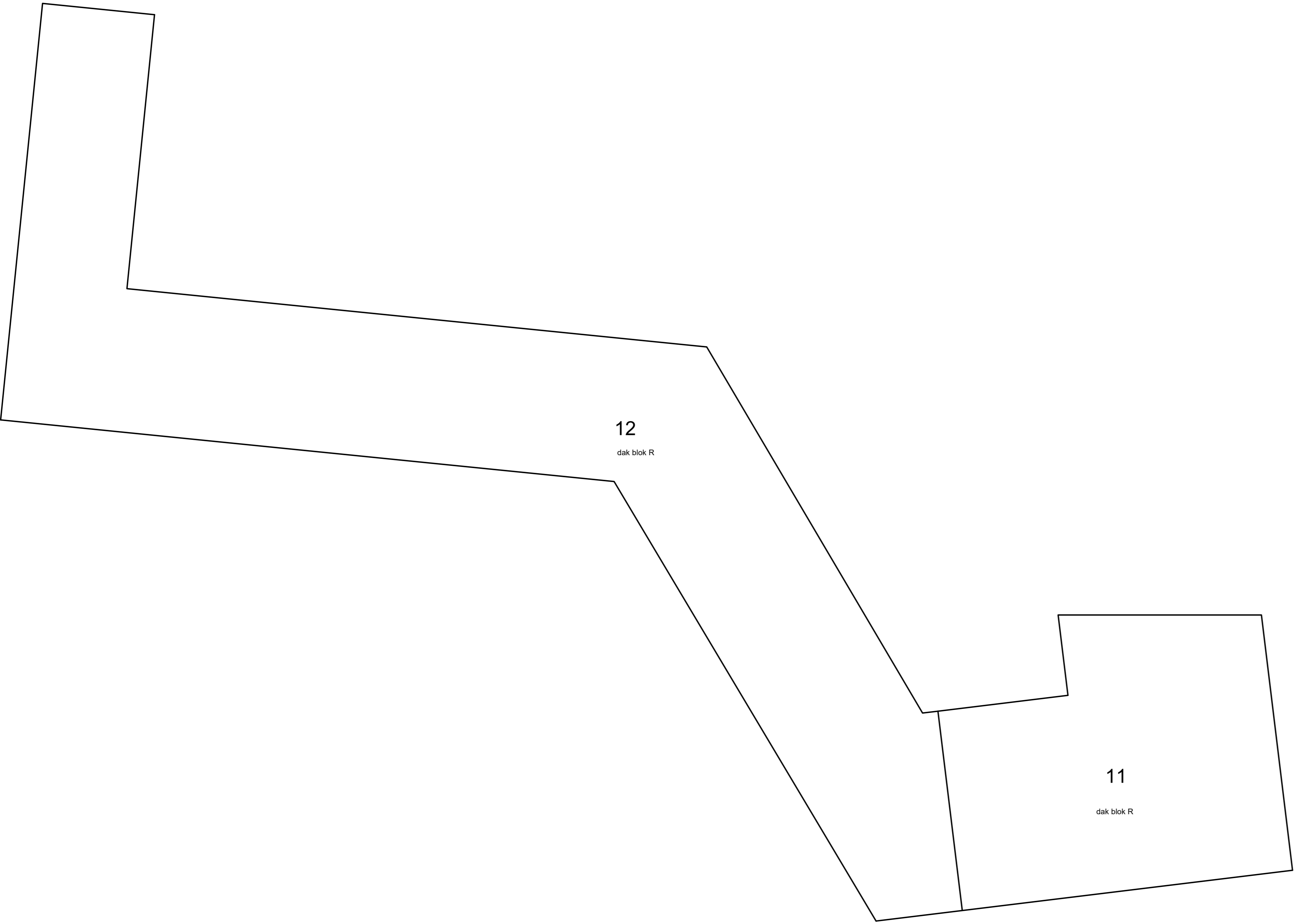
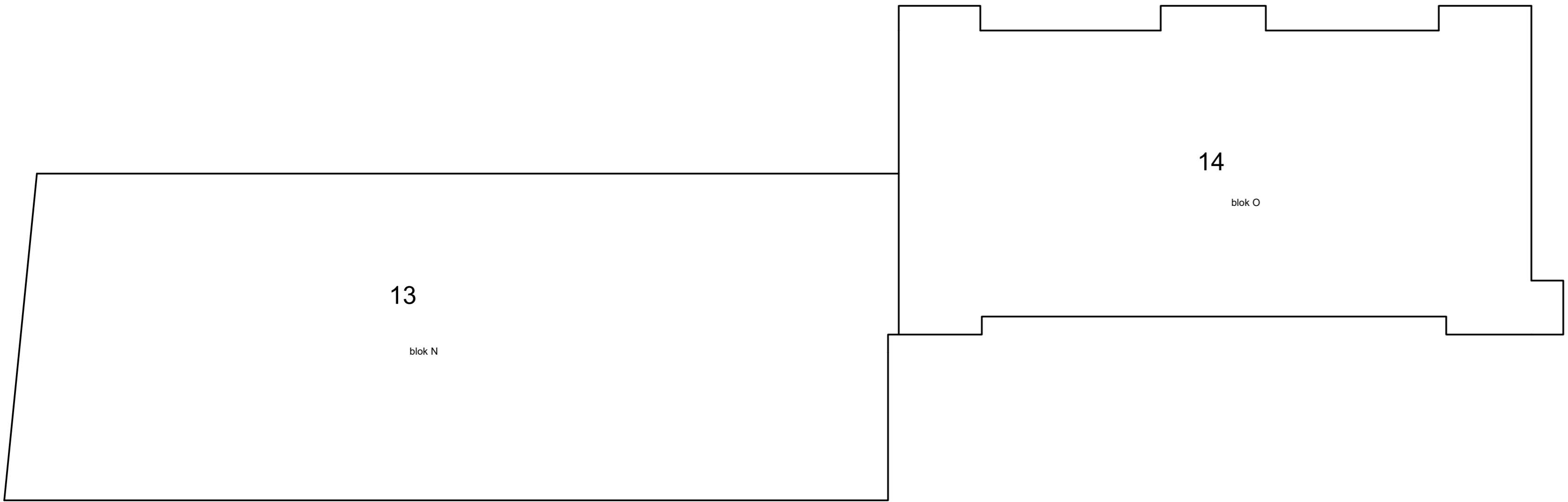
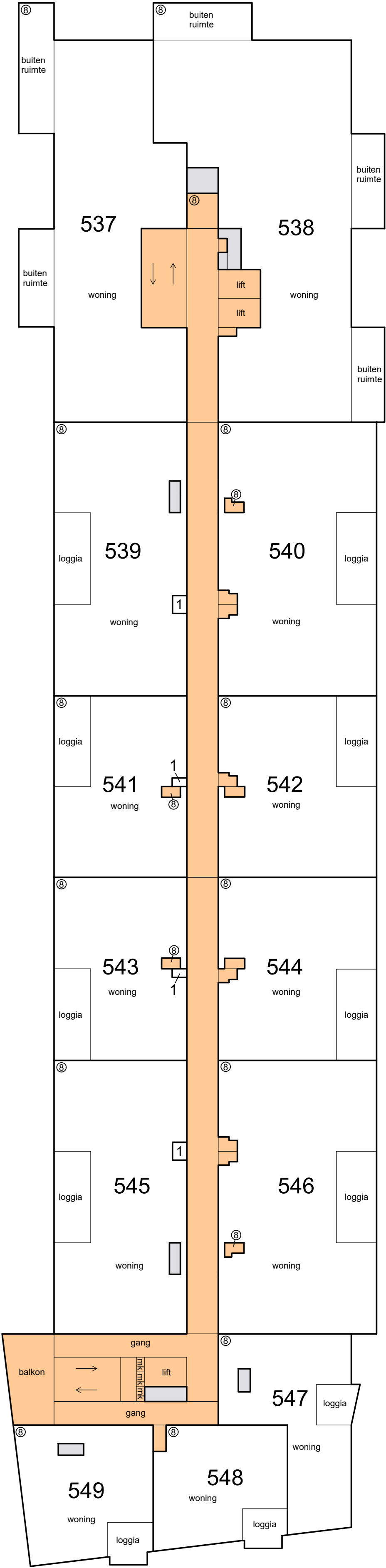
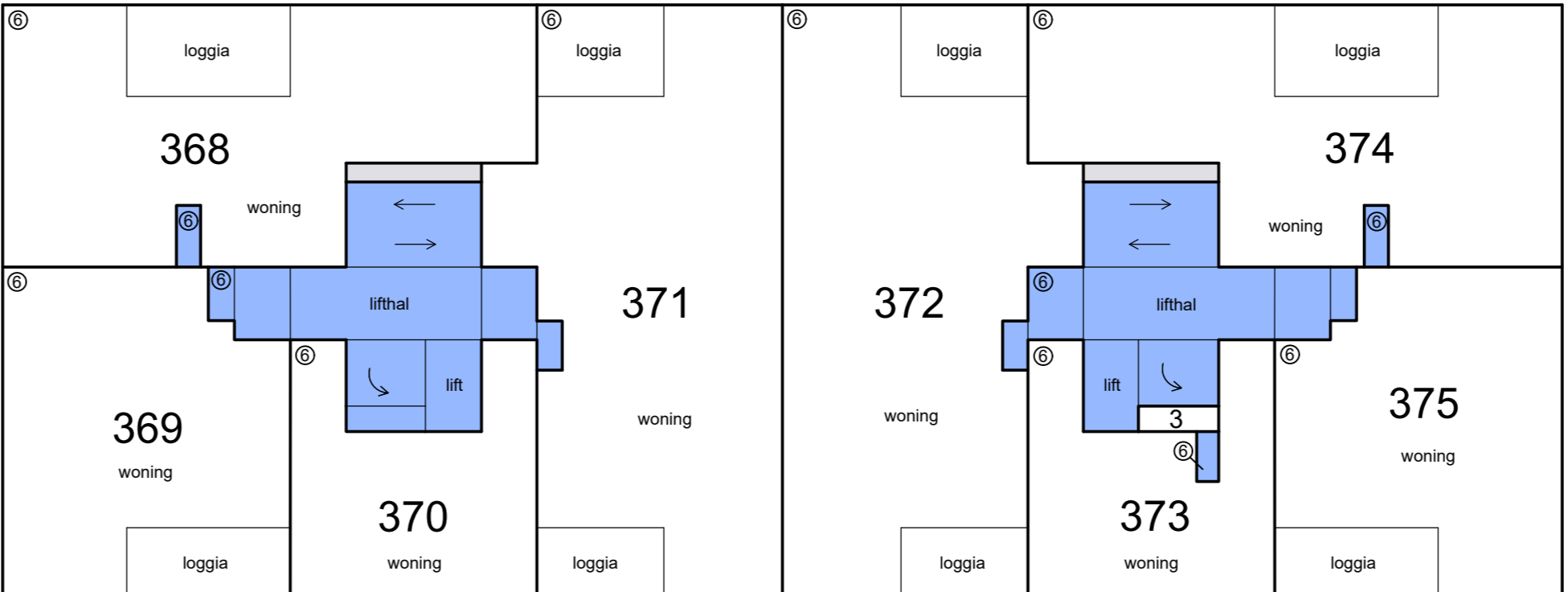
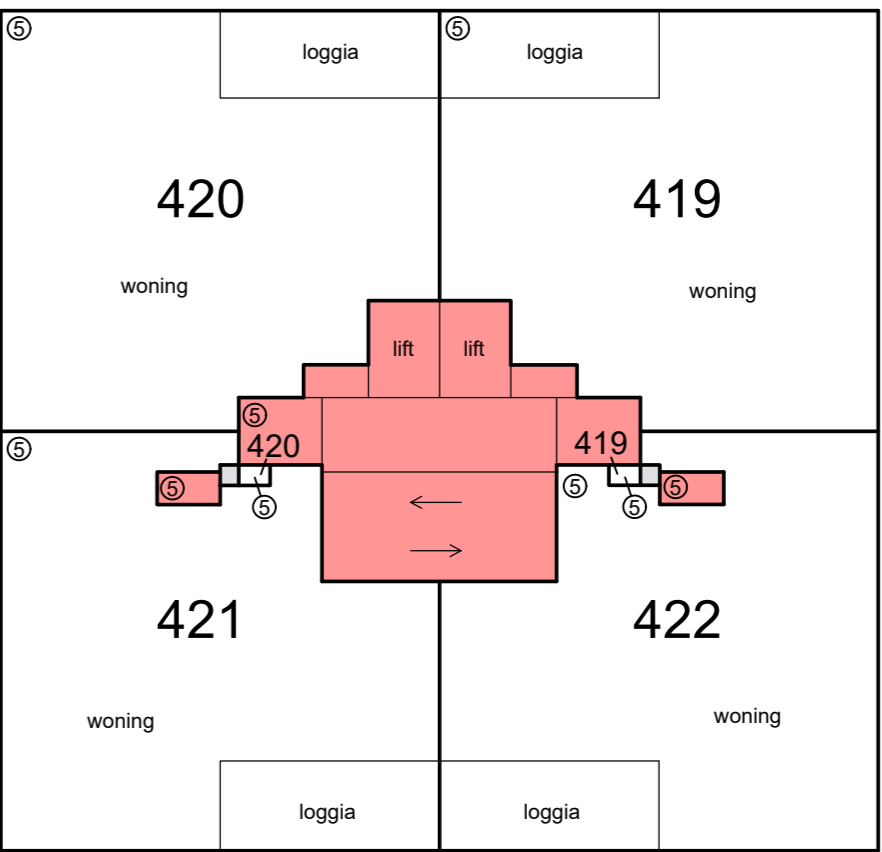


Schaal 1 : 200

- = Gemeenschappelijk hoofdsplitsing
- = Gemeenschappelijk ondersplitsing A2
- = Gemeenschappelijk ondersplitsing A6
- = Gemeenschappelijk ondersplitsing A5
- = Gemeenschappelijk ondersplitsing A8

Tekening bestaat uit 15 bladen

Blad 9



6e etage

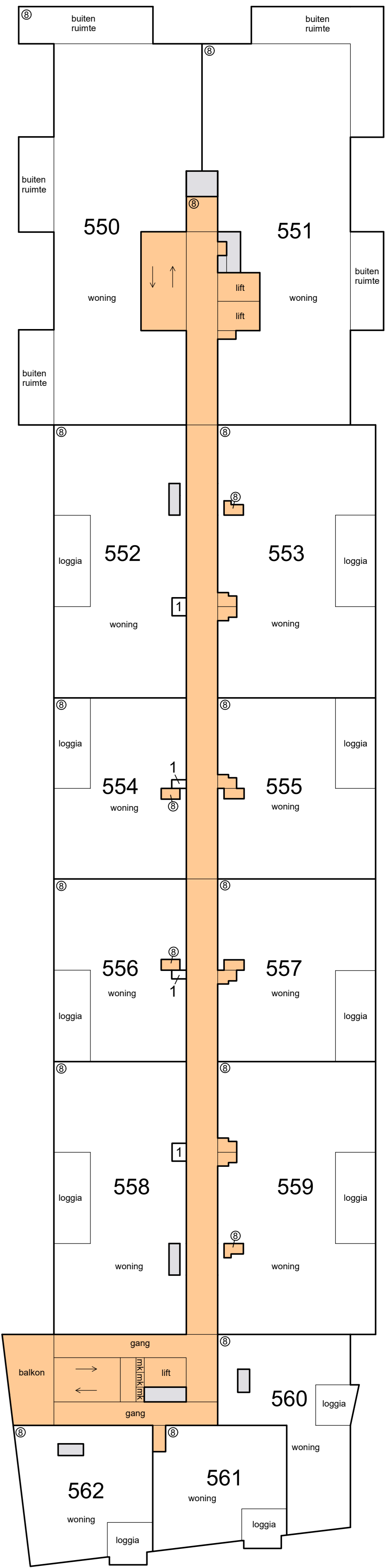
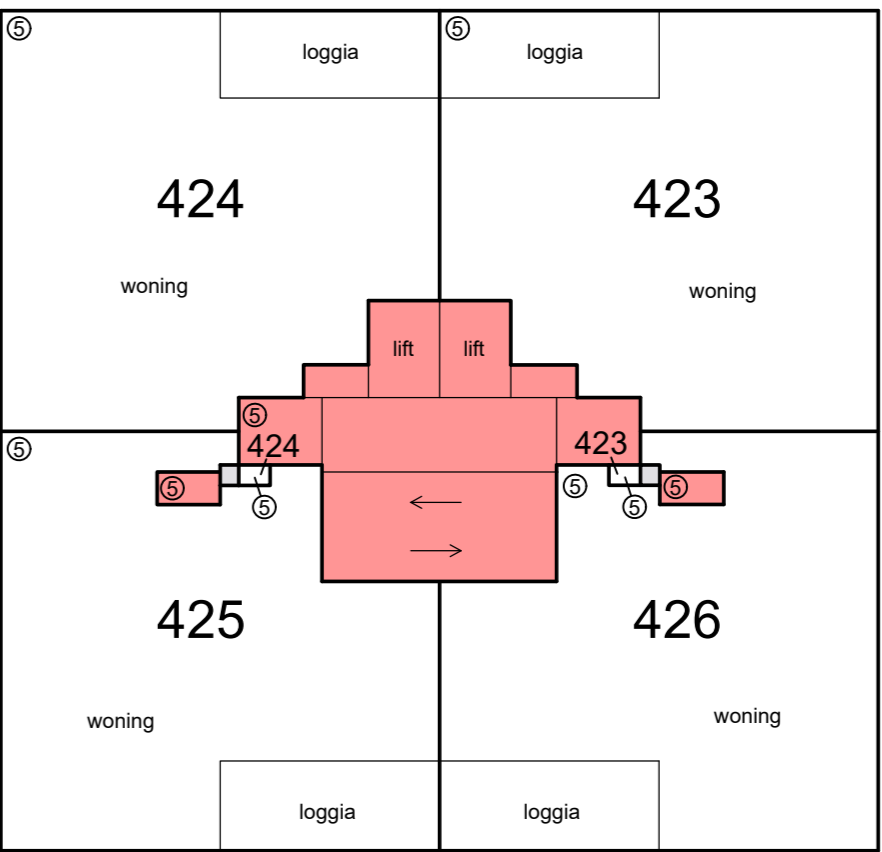
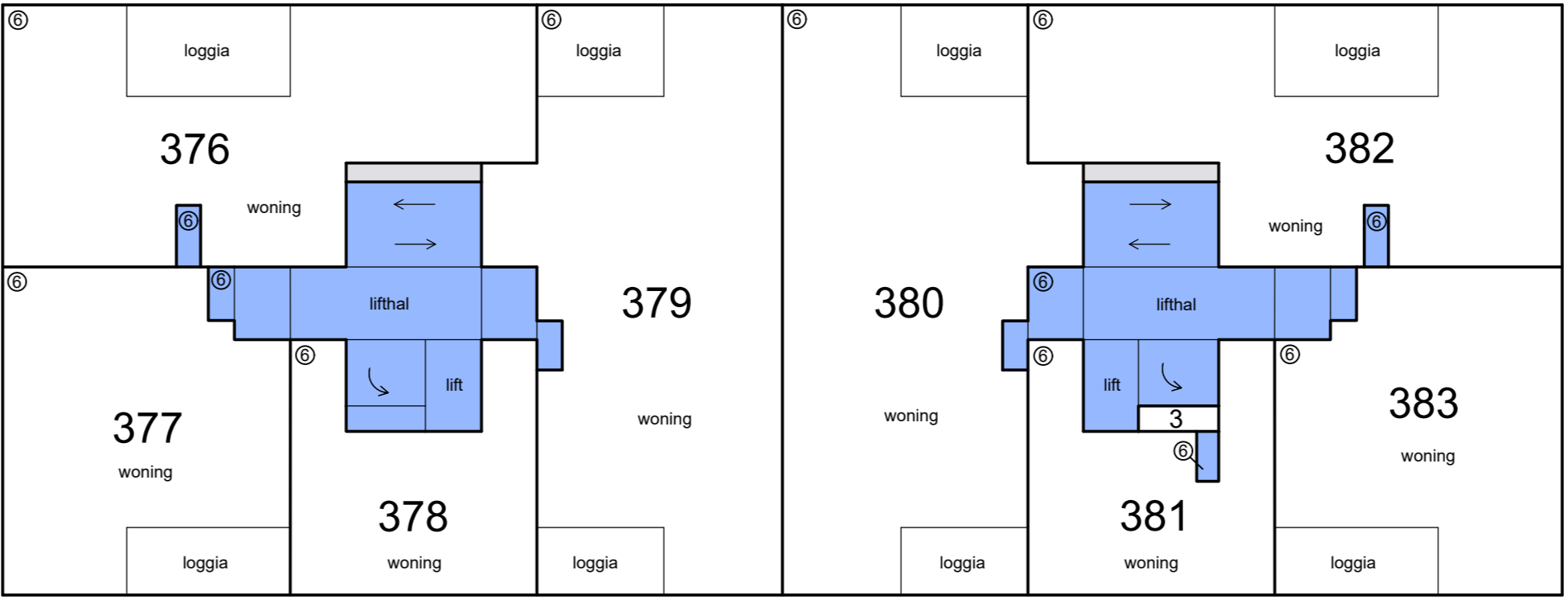
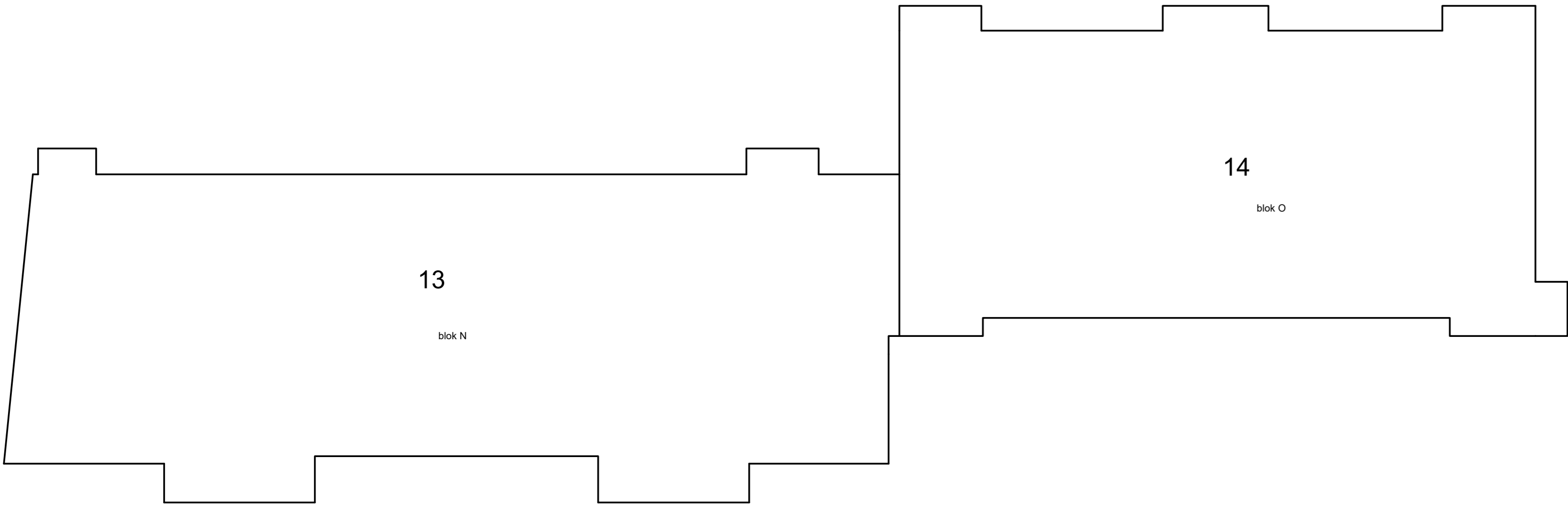
0m 5m 10m

Schaal 1 : 200


- = Gemeenschappelijk hoofdsplitsing
- = Gemeenschappelijk ondersplitsing A2
- = Gemeenschappelijk ondersplitsing A6
- = Gemeenschappelijk ondersplitsing A5
- = Gemeenschappelijk ondersplitsing A8

Tekening bestaat uit 15 bladen

Blad 10



7e etage



Schaal 1 : 200

- =

Gemeenschappelijk hoofdsplitsing

=

Gemeenschappelijk ondersplitsing A2

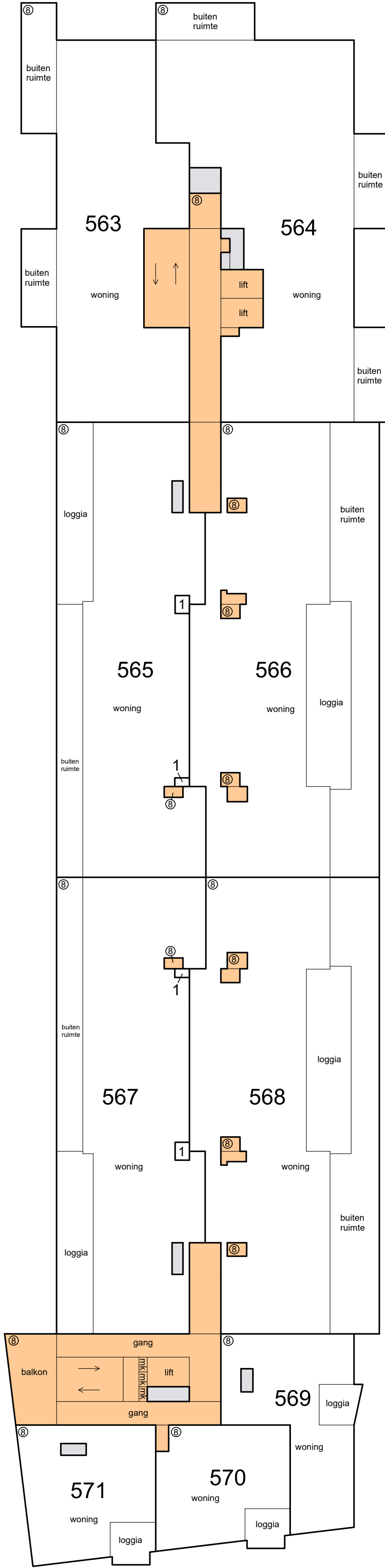
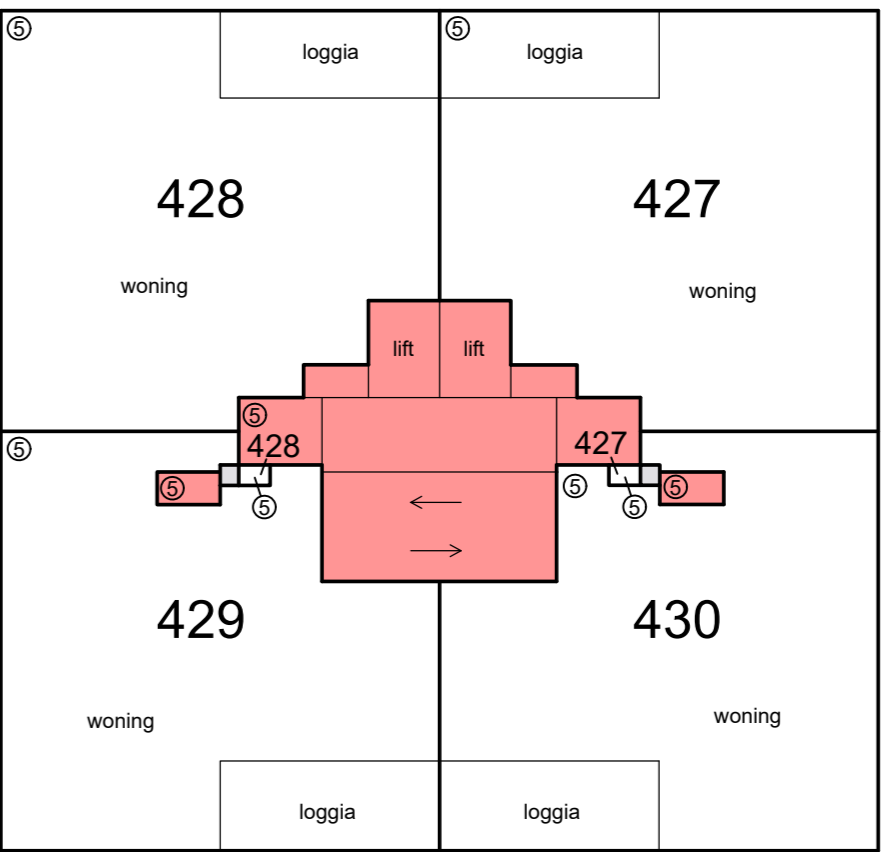
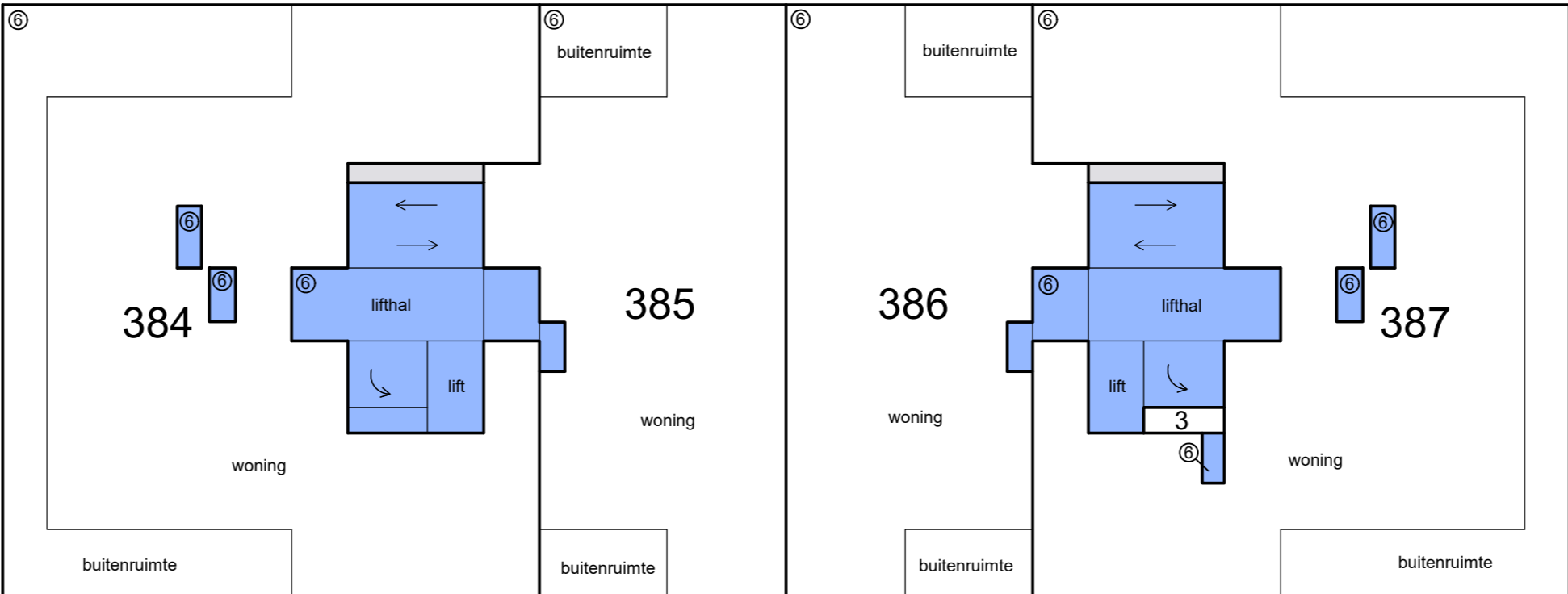
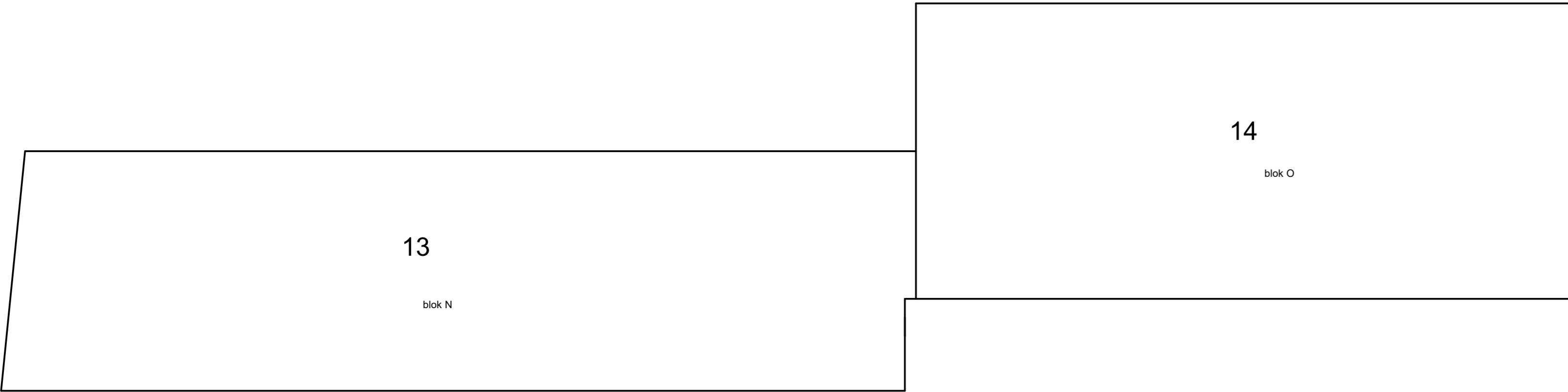
=

Gemeenschappelijk ondersplitsing A6
- =

Gemeenschappelijk ondersplitsing A5

=

Gemeenschappelijk ondersplitsing A8
- Tekening bestaat uit 15 bladen
- Blad 11



8e etage

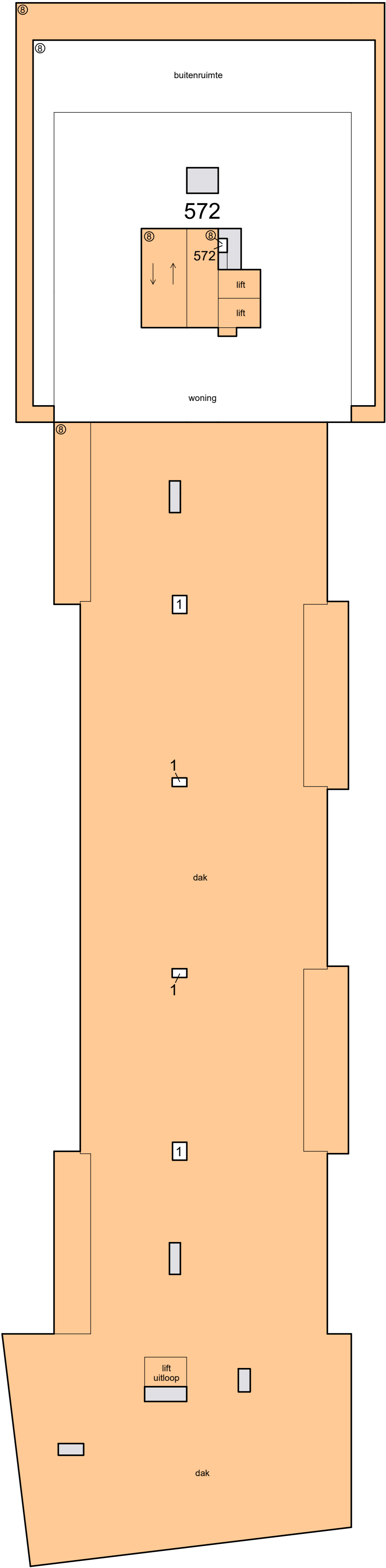
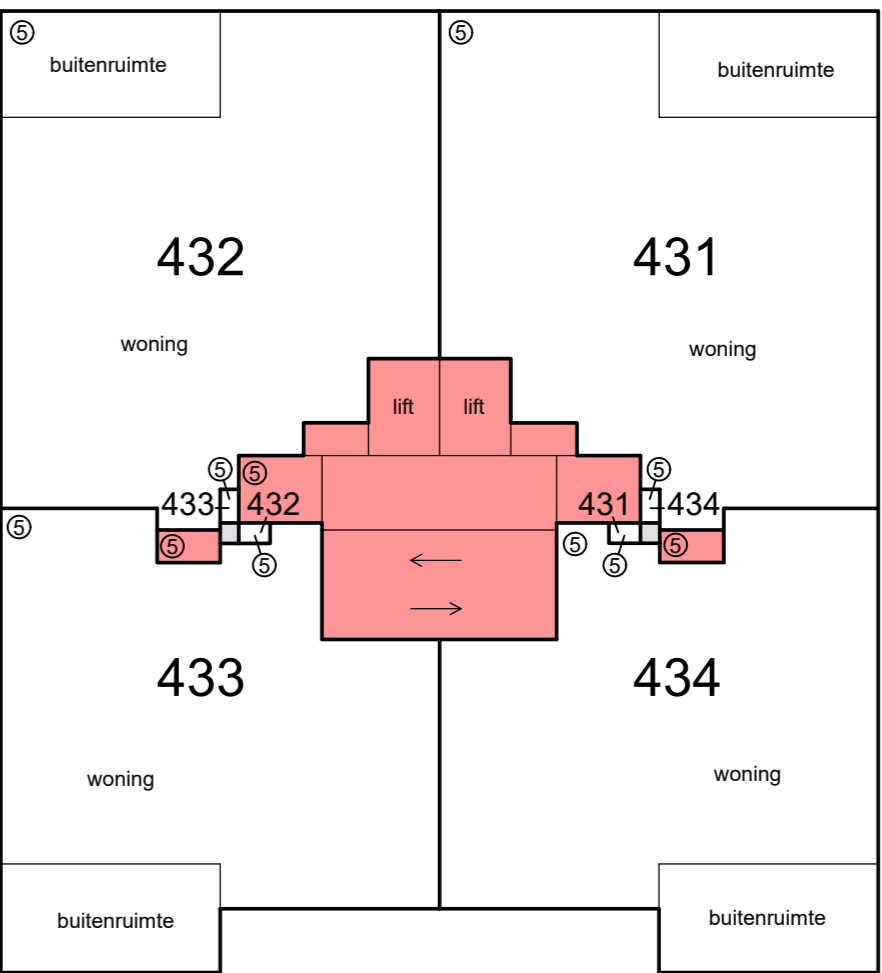
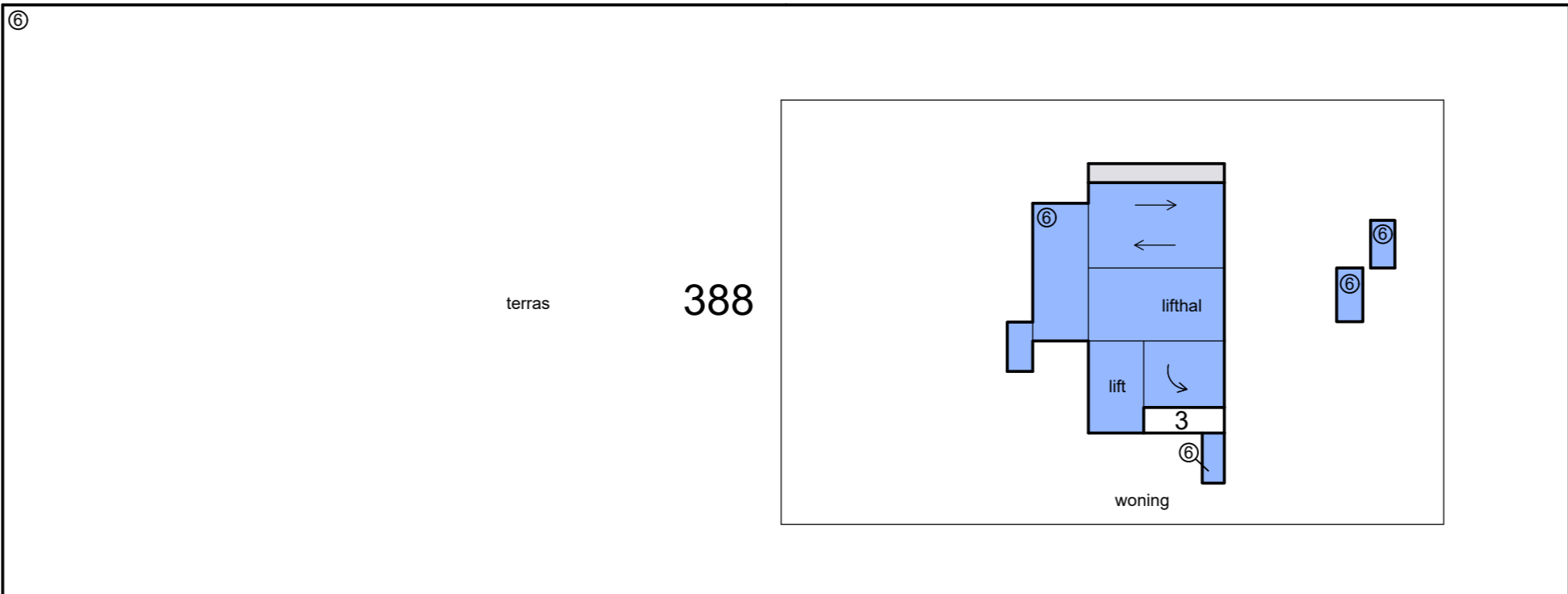
0m 5m 10m

Schaal 1 : 200

- = Gemeenschappelijk hoofdsplitsing
- = Gemeenschappelijk ondersplitsing A2
- = Gemeenschappelijk ondersplitsing A6
- = Gemeenschappelijk ondersplitsing A5
- = Gemeenschappelijk ondersplitsing A8

Tekening bestaat uit 15 bladen

Blad 12

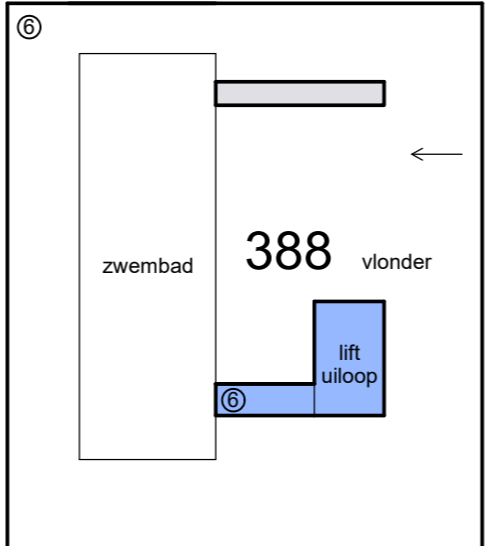


9e etage

0m 5m 10m

Schaal 1 : 200

- = Gemeenschappelijk hoofdsplitsing
- = Gemeenschappelijk ondersplitsing A2
- = Gemeenschappelijk ondersplitsing A6
- = Gemeenschappelijk ondersplitsing A5
- = Gemeenschappelijk ondersplitsing A8
- Tekening bestaat uit 15 bladen
- Blad 13

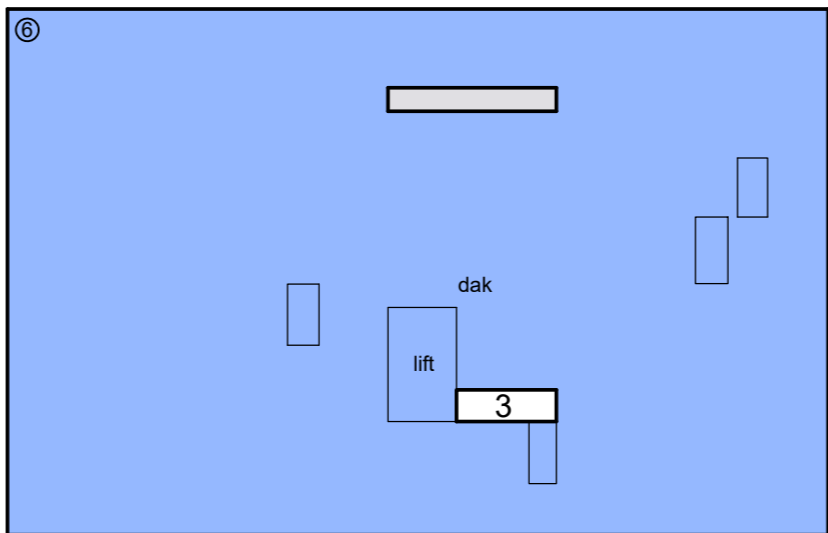
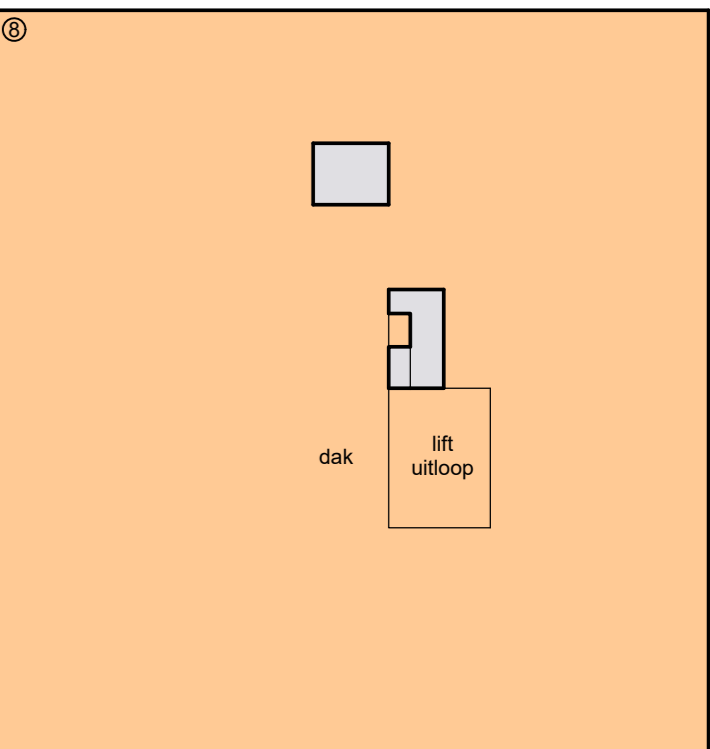
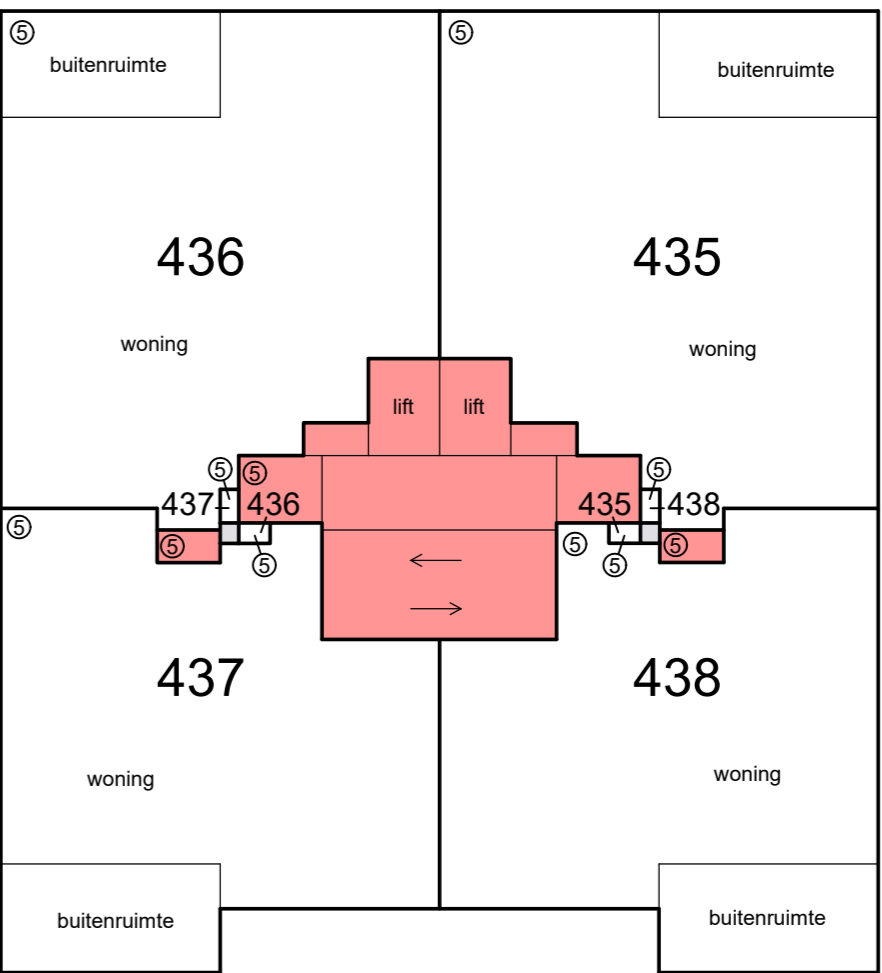


Tussenlaag zwembad blok F

Schaal 1 : 200






- = Gemeenschappelijk hoofdsplitsing
- = Gemeenschappelijk ondersplitsing A2
- = Gemeenschappelijk ondersplitsing A6
- = Gemeenschappelijk ondersplitsing A5
- = Gemeenschappelijk ondersplitsing A8

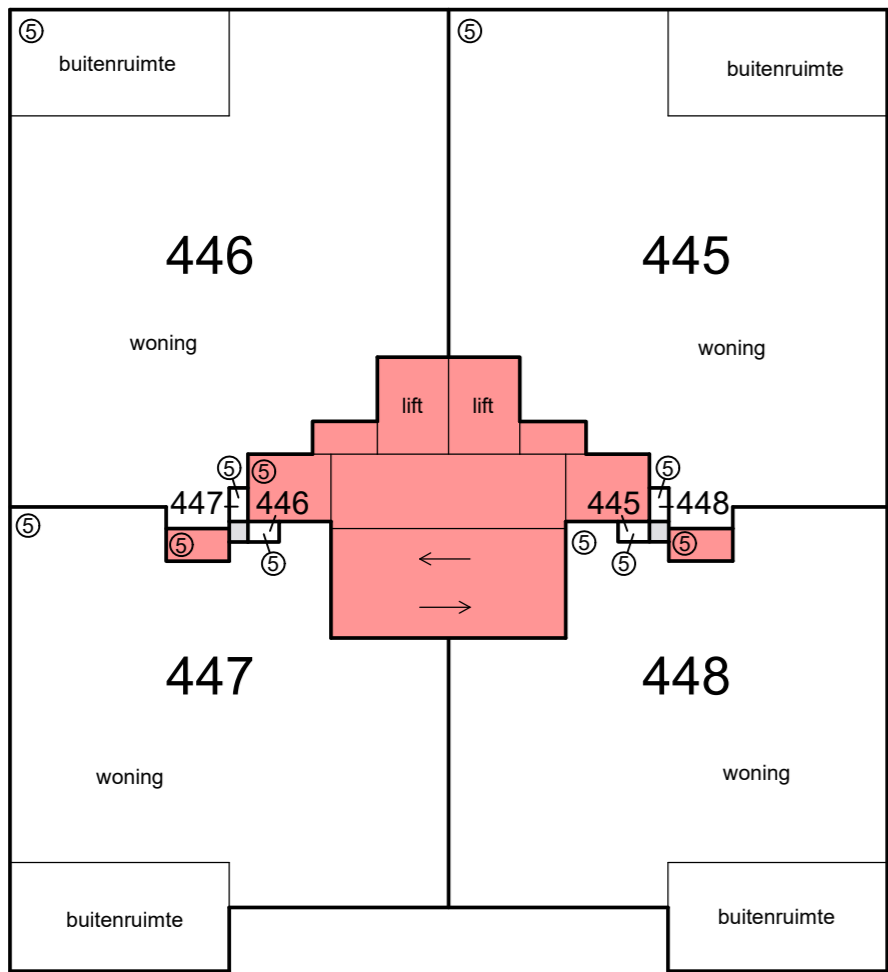
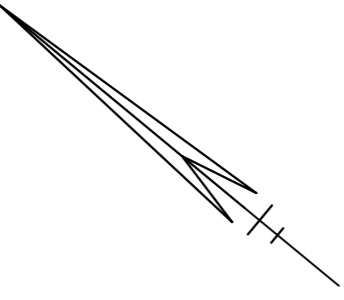
Tekening bestaat uit 15 bladen  
Blad 14



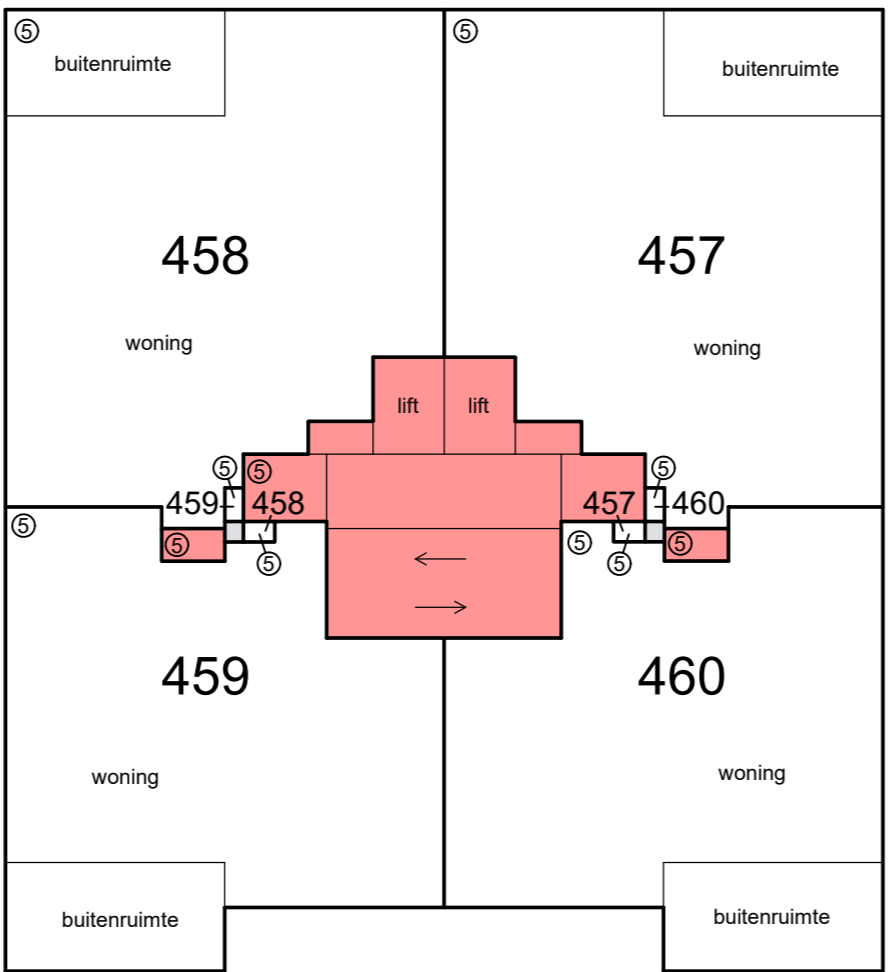
10e etage

Schaal 1 : 200

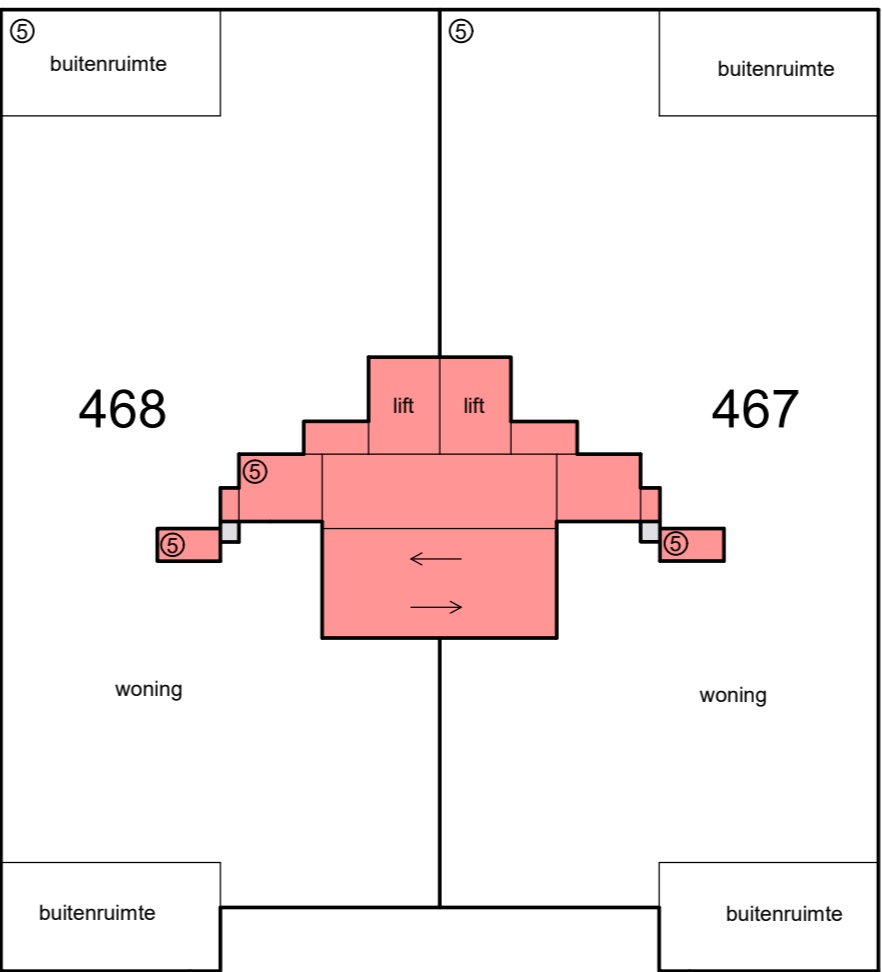
-  = Gemeenschappelijk hoofdsplitsing       = Gemeenschappelijk ondersplitsing A5  
 = Gemeenschappelijk ondersplitsing A2       = Gemeenschappelijk ondersplitsing A8  
 = Gemeenschappelijk ondersplitsing A6  
Tekening bestaat uit 15 bladen  
Blad 15




13e etage



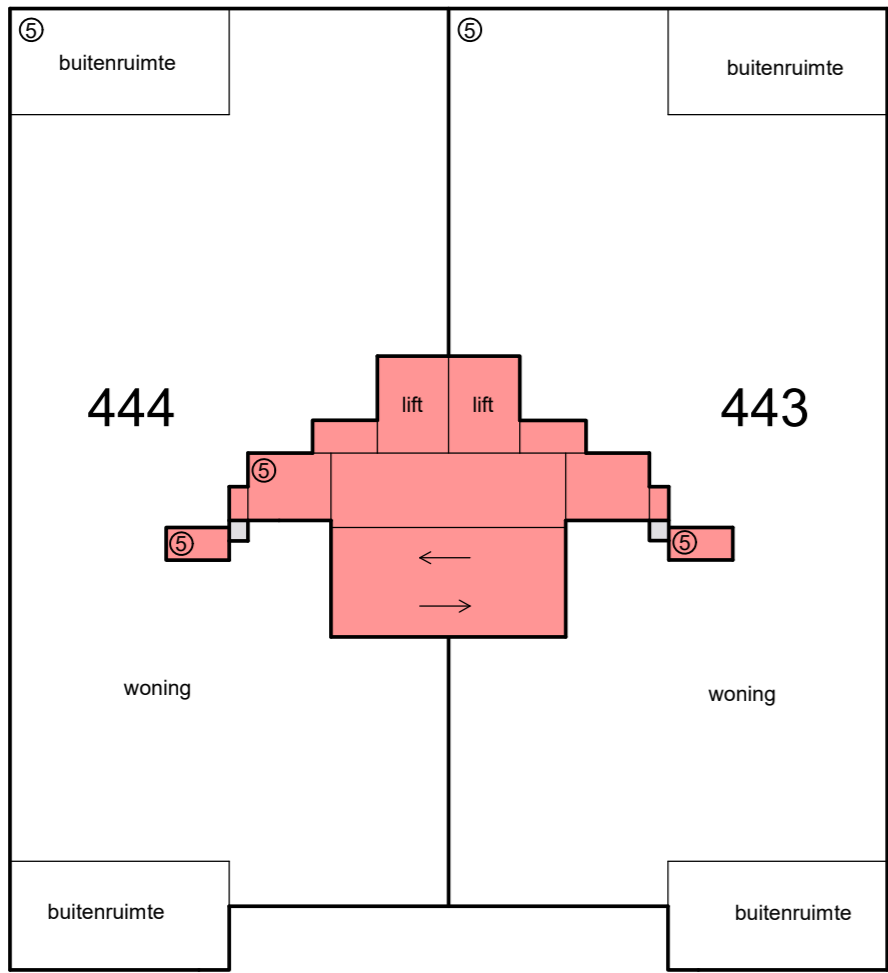
16e etage



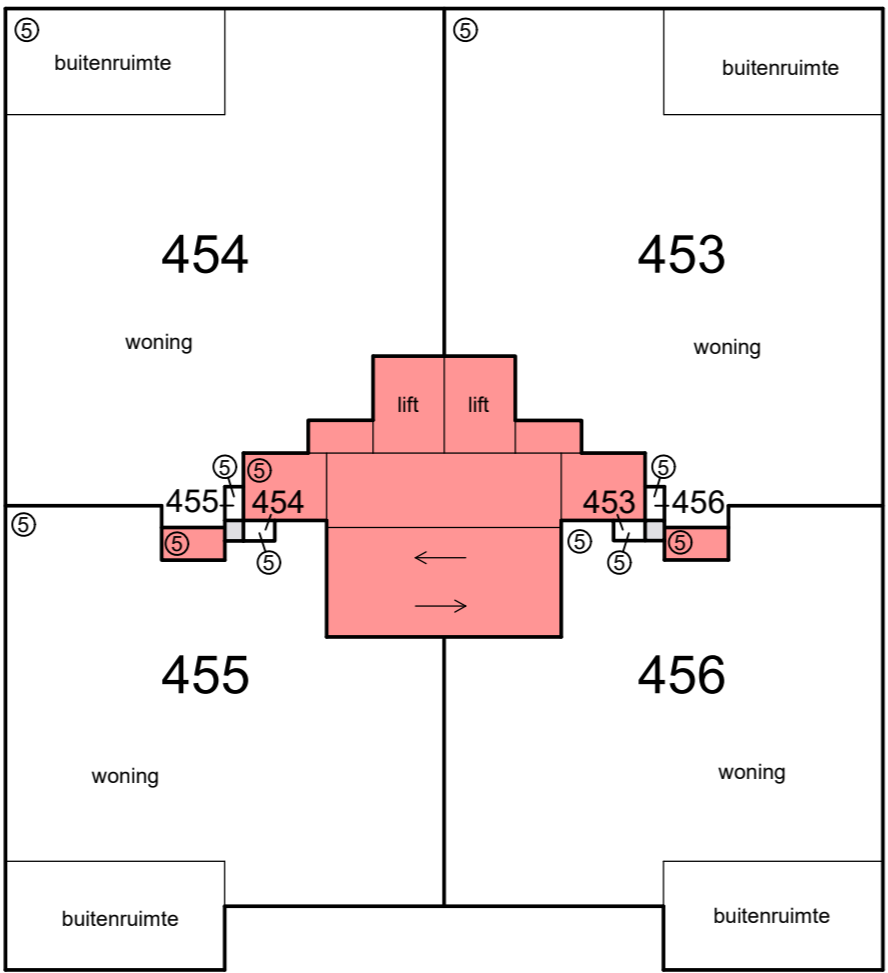
19e etage



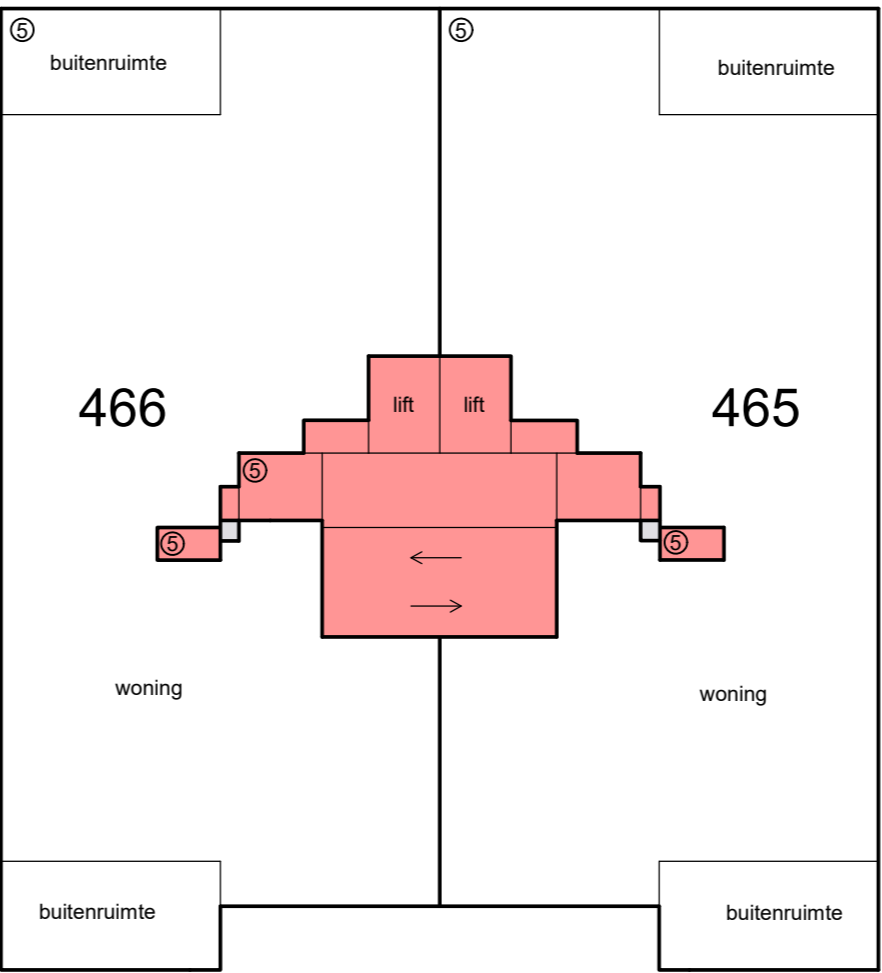
dak



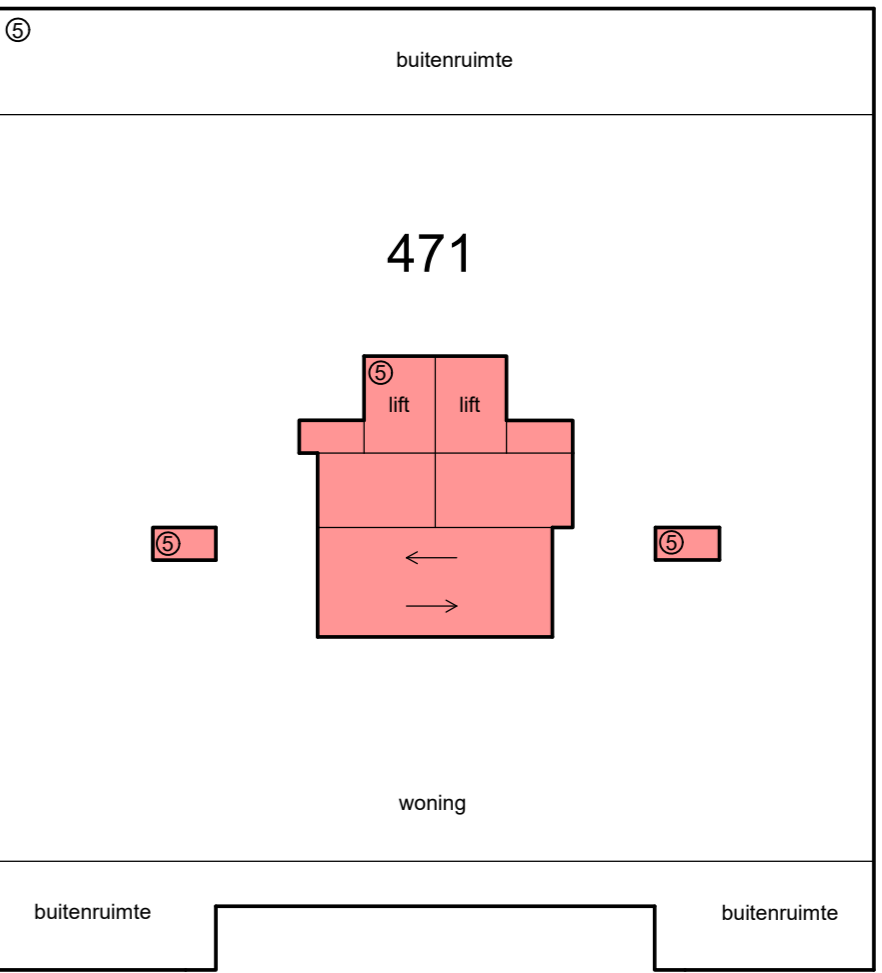
12e etage



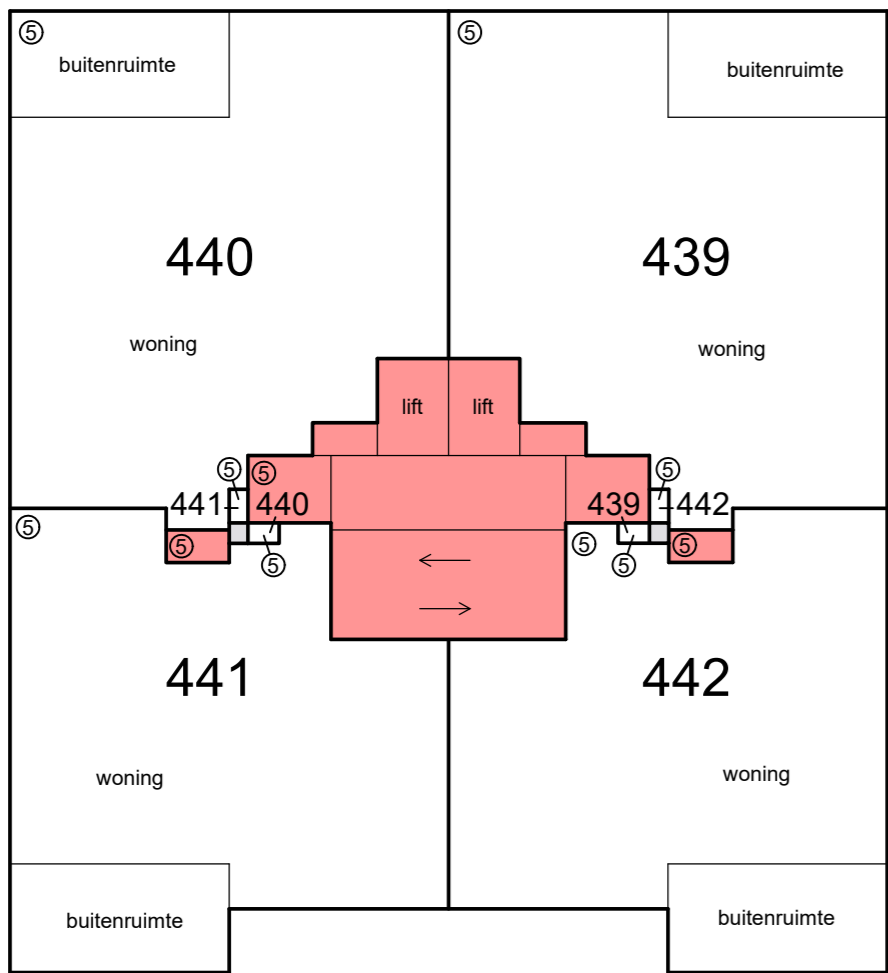
15e etage



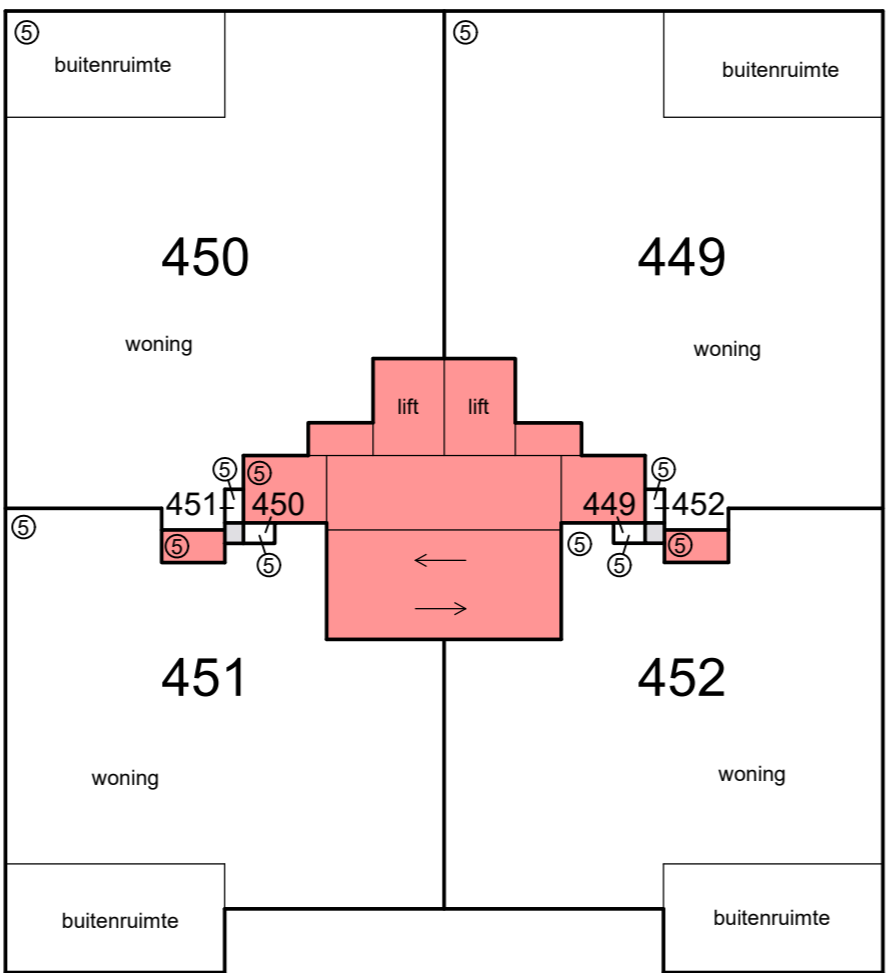
18e etage



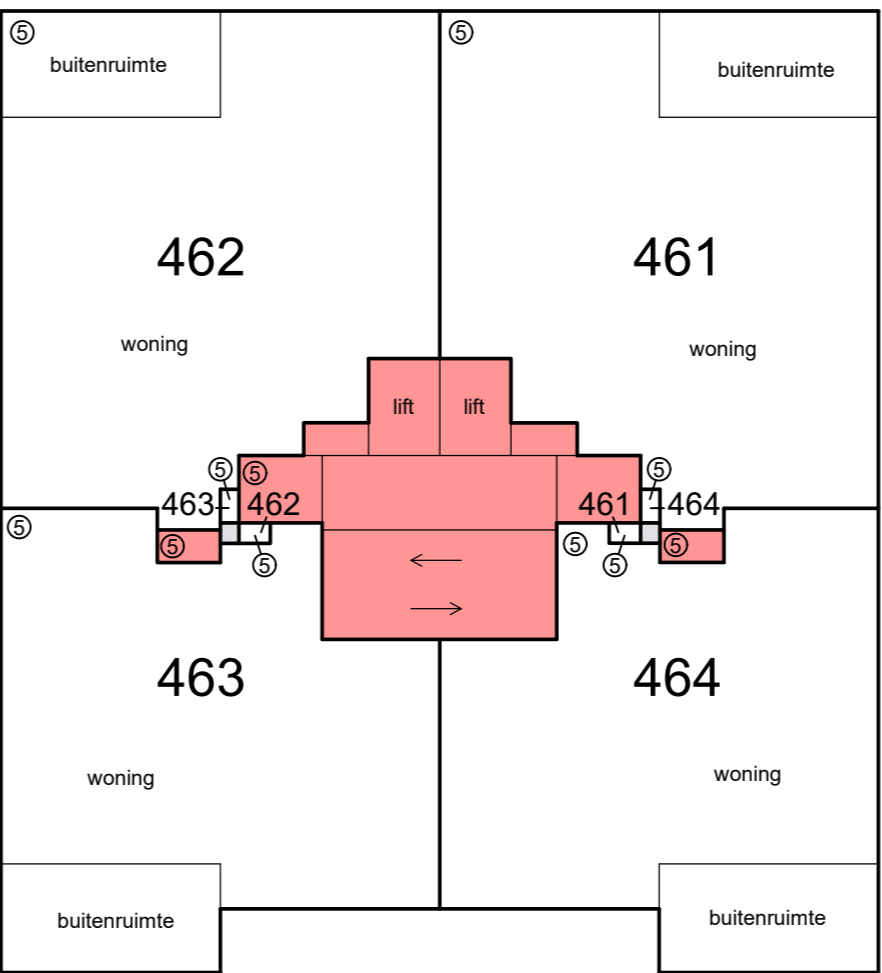
21e etage



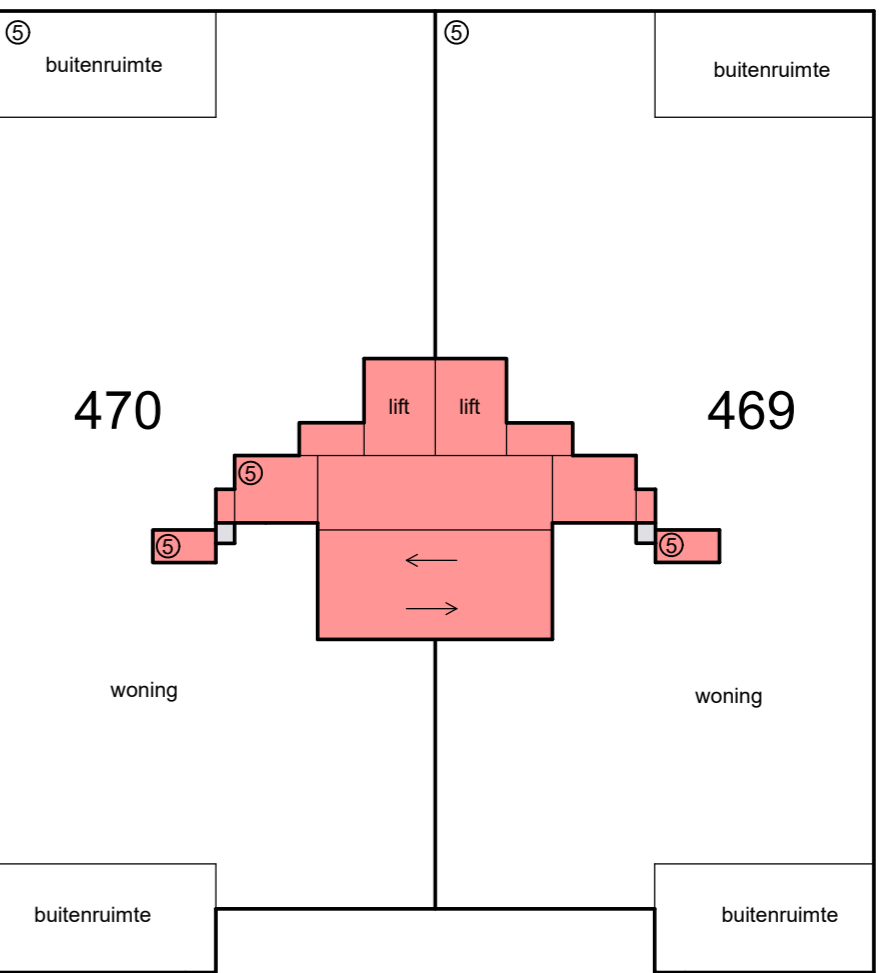
11e etage



14e etage



17e etage



20e etage

